

REPUBBLICA ITALIANA



Regione Siciliana
Assessorato Regionale del Territorio e dell'Ambiente

DIPARTIMENTO REGIONALE DELL' AMBIENTE
Servizio 3 - ASSETTO DEL TERRITORIO E DIFESA DEL SUOLO

Aggiornamento del Piano Stralcio di Bacino
per l'Assetto Idrogeologico (P.A.I.)

(Art. 67 del D.Lgs. 3 Aprile 2006, n. 152 e ss. mm. ii.)

Il Aggiornamento

(Art. 5 delle Norme di Attuazione della Relazione Generale del P.A.I. Sicilia - Anno 2004)

Area territoriale tra Capo Peloro e il bacino
del torrente Saponara (001)

COMUNE INTERESSATO: VILLAFRANCA TIRRENA (ME)

CARTA DEI DISSESTI GEOMORFOLOGICI












Stralcio della C.T.R. n. 588140

Scala 1:4.000





Anno 2014




LEGENDA

FENOMENI FRANOSI

-  Crollo e/o ribaltamento
-  Colamento rapido
-  Sprofondamento
-  Scorrimento
-  Frana complessa
-  Espansione laterale o deformazione gravitativa (DGPV)
-  Colamento lento
-  Area a franosità diffusa
-  Deformazione superficiale lenta
-  Calanco
-  Dissesti dovuti ad erosione accelerata

STATO DI ATTIVITA'

-  Attivo
-  Inattivo
-  Quiescente
-  Stabilizzato artificialmente o naturalmente

-  Limite bacino idrografico
-  Limite area territoriale
-  Limite comunale

