

REPUBBLICA ITALIANA



Regione Siciliana

Assessorato Regionale del Territorio e dell'Ambiente

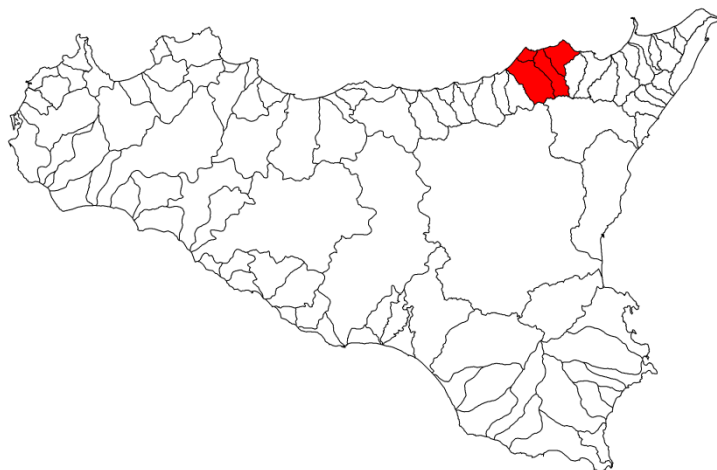
DIPARTIMENTO REGIONALE DELL' AMBIENTE
Servizio 3 "ASSETTO DEL TERRITORIO E DIFESA DEL SUOLO"
U.O. 3.1 "Pianificazione e Programmazione P.A.I."

Aggiornamento del Piano Stralcio di Bacino
per l'Assetto Idrogeologico (P.A.I.)
(Art. 67 del D.Lgs. 3 Aprile 2006, n. 152 e ss. mm. ii.)

**Conferenze Programmatiche del 10-03-2014,
del 09-06-2014 e del 28-07-2014**
(Art. 130 delle L.R. n. 6 del 03/05/2001)

Area Territoriale tra il T.te Timeto e la F.ra di Naso (013),
Bacino Idrografico della F.ra di Naso (014),
Area Territoriale tra F.ra di Naso e F.ra di Zappulla (015),
Bacino Idrografico della F.ra di Zappulla
ed Area tra F.ra di Zappulla e F. Rosmarino (016)

GEOMORFOLOGIA



REPORT FOTOGRAFICO
COMUNI DI GALATI MAMERTINO E NASO

**Aggiornamento del Piano Stralcio di Bacino
per l'Assetto Idrogeologico (P.A.I.)**
(Art. 67 del D.Lgs. 3 Aprile 2006, n. 152 e ss. mm. ii.)

**Conferenze Programmatiche del 10-03-2014,
del 09-06-2014 e del 28-07-2014**

(Art. 130 delle L.R. n. 6 del 03/05/2001)

Area Territoriale tra il T.te Timeto e la F.ra di Naso (013),
Bacino Idrografico della F.ra di Naso (014),
Area Territoriale tra F.ra di Naso e F.ra di Zappulla (015),
Bacino Idrografico della F.ra di Zappulla
ed Area tra F.ra di Zappulla e F. Rosmarino (016)

**COMUNI INTERESSATI
GALATI MAMERTINO E NASO**

REGIONE SICILIANA



IL PRESIDENTE

On.le Rosario Crocetta

ASSESSORATO REGIONALE DEL TERRITORIO E DELL'AMBIENTE
Assessore Maurizio Croce

DIPARTIMENTO DELL'AMBIENTE
Dirigente Generale Gaetano Gullo

SERVIZIO ASSETTO DEL TERRITORIO E DIFESA DEL SUOLO
Dirigente Responsabile Geol. Aldo Guadagnino

UNITA' OPERATIVA PIANIFICAZIONE E PROGRAMMAZIONE P.A.I.
Dirigente Geol. Lucina Capitano

Coordinamento e Revisione

Geol. Aldo Guadagnino - Dirigente S3 "Assetto del territorio e Difesa del Suolo"

Geol. Lucina Capitano - Dirigente U.O.S3.1 "Pianificazione e programmazione P.A.I. geomorfologico"



COMUNE DI GALATI MAMERTINO



*Centro abitato – Dissesto 016I-5GM-201.
Fratture nei fabbricati e nei muri*



*Centro abitato – Dissesto 016I-5GM-201.
Fratture nelle strutture interne ed esterne*



Centro abitato – Dissesto 016I-5GM-201. Fabbricati lesionati



Centro abitato – Dissesto 016I-5GM-201. Fratture nei fabbricati e nei muri



*Centro abitato – Dissesto 016I-5GM-201. Fratture nei fabbricati e nei muri
(Ponte via Cavour, angolo via Industriale)*




Centro abitato – Dissesto 016I-5GM-201. Lesioni sui fabbricati e sui muri (zona San Filippo)



*Centro abitato – Dissesto 016I-5GM-201.
Locali serbatoio comunale*



Centro abitato – Dissesto 016I-5GM-201. Piazzetta Belvedere



Centro abitato – Dissesto 016I-5GM-166. Muri fratturati lungo via Cavour - Tornello



*Centro abitato – Dissesto 016I-5GM-166. Fabbricati in dissesto
(Sant'Antonino – traverse via Alessandro Manzoni)*



*Località **Sotto Castello** – Dissesto 016I-5GM-170. Crolli di massi lapidei di notevoli dimensioni dal costone roccioso, bloccati dalla rete paramassi*



*Località **Galini** – Dissesto 016I-5GM-123. Area a franosità diffusa*



*Località **Bolo-San Basilio** – Dissesto 016I-5GM-123. Area a franosità diffusa*



COMUNE DI NASO




*Località **Terrano** – Strada comunale all'interno
del dissesto 014-5NA-023*



*Località **Badia** – Dissesto 014-5NA-073. Strada comunale Bazia-Rupila-Fiumara*



*Località **Maina** – Dissesto 015-5NA-041*



*Località **Tamburello** – Vista frontale del dissesto 015-5NA-042*



*Località **Monastria** – Elementi coinvolti all'interno del dissesto 016I-5NA-045*



*Località **Malò Est** – Dissesto 016I-5NA-046 (evidenti dissesti nei fabbricati)*



*Località **Rumbiale** – Dissesto 016I-5NA-048 (fabbricati coinvolti)*



Località Due Fiumare – Dissesto 016I-5NA-049 (fabbricati in dissesto)