

REPUBBLICA ITALIANA

Regione Siciliana
Assessorato Regionale del Territorio e dell'Ambiente

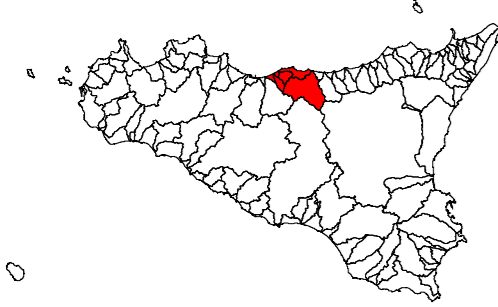
DIPARTIMENTO REGIONALE DELL'AMBIENTE
Servizio 3 - ASSETTO DEL TERRITORIO E DIFESA DEL SUOLO
U.O. 3.1 "Pianificazione e Programmazione P.A.I."

Aggiornamento del Piano Stralcio di Bacino
per l'Assetto Idrogeologico (P.A.I.)
(Art. 67 del D. Lgs. 3 Aprile 2006, n. 152 e ss. mm. ll.)

Conferenza Programmatica dell'08/10/2014
(Art. 130 della L.R. n. 6 del 03/05/2001)

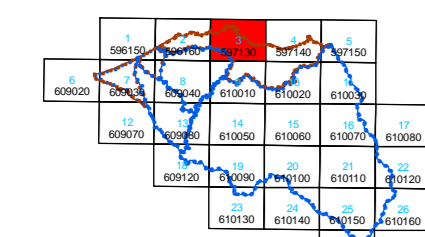
- Bacino Idrografico del Fiume Pollina (026)
- Area Terr.le tra il Bac. del F. Pollina e il Bac. del F. Lascari o T.te Piletto (027)
- Bac. Idr. del F. Lascari o T.te Piletto e Area Terr.le tra il Bac. del F. Lascari o T.te Piletto e il Bac. del T.te Roccella (028)
- Bac. Idr. del T.te Roccella e Area Terr.le tra il Bac. del T.te Roccella e il Bac. del F. Imera Sett.le (029)

GEOMORFOLOGIA
COMUNE INTERESSATO: CEFALU'



TAV N. 03 - SCALA 1:10.000 - CTR N. 597130
CARTA DELLA PERICOLOSITA' E RISCHIO

COMUNI DI:
Cefalù - Gratteri - Pollina



Anno 2014

LEGENDA

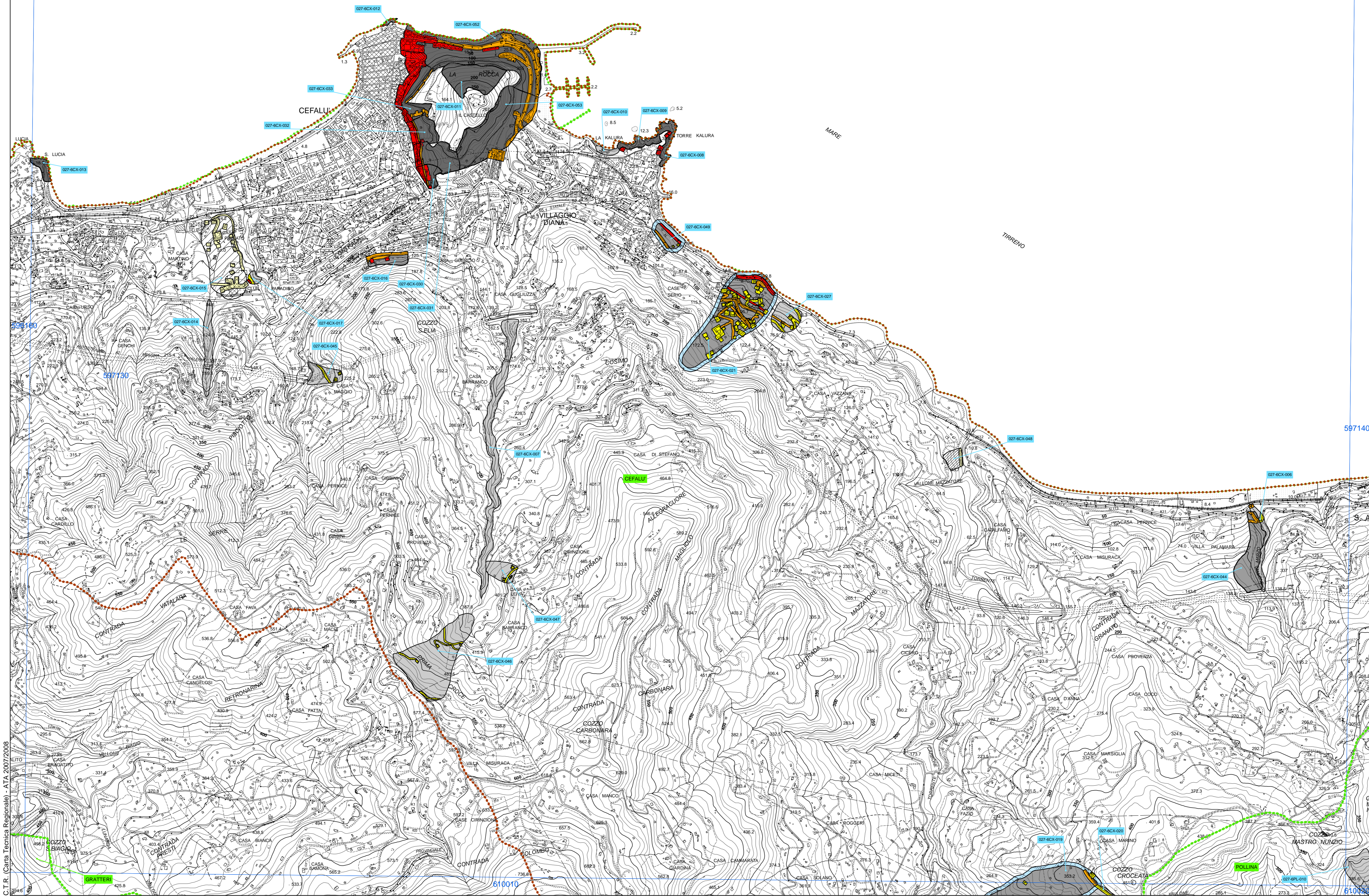
LIVELLI DI PERICOLOSITA'

- P0 basso
- P1 moderato
- P2 medio
- P3 elevato
- P4 molto elevato
- Sito di attenzione; fascia di rispetto per probabile evoluzione del dissesto

LIVELLI DI RISCHIO

- R1 moderato
- R2 medio
- R3 elevato
- R4 molto elevato

- Limite bacino idrografico
- Limite area territoriale
- Limite comunale



C.T.R. (CARTA Tecnica Regionale) - A.T.A. 2007/2008