

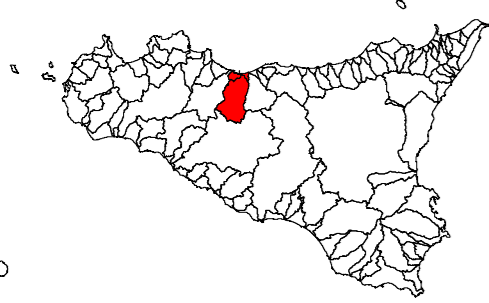
REPUBBLICA ITALIANA

Regione Siciliana
Assessorato Regionale del Territorio e dell'Ambiente
DIPARTIMENTO REGIONALE DELL'AMBIENTE
Servizio 3 "ASSETTO DEL TERRITORIO E DIFESA DEL SUOLO"
U.O.3.1 "Pianificazione e Programmazione P.A.I."

Aggiornamento del Piano Stralcio di Bacino
per l'Assetto Idrogeologico (P.A.I.)
(ART. 17 del D.Lgs. 3 Aprile 2006, n. 152 e ss. mm. ii.)
Conferenza Programmatica dell'08-10-2014
(Atti 130 della U.R. n. 6 del 03/05/2011)

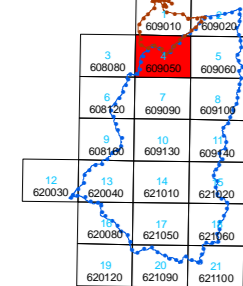
Bacino Idrografico del Fiume Torto (031)
Area Territoriale tra il bacino del Fiume Torto ed il
bacino del Fiume Imera Settentrionale (n. 031A)
Area Territoriale tra il bacino del Fiume S. Leonardo
e il bacino del Fiume Torto (n. 032)

GEOMORFOLOGIA
COMUNE INTERESSATO: TERMINI IMERESE



TAV. N. 04 - SCALA 1:10.000 - CTR N. 609050
CARTA DELLA PERICOLOSITA' E RISCHIO

COMUNI DI:
Caccamo - Sciarra - Termini Imerese



Anno 2014

LEGENDA

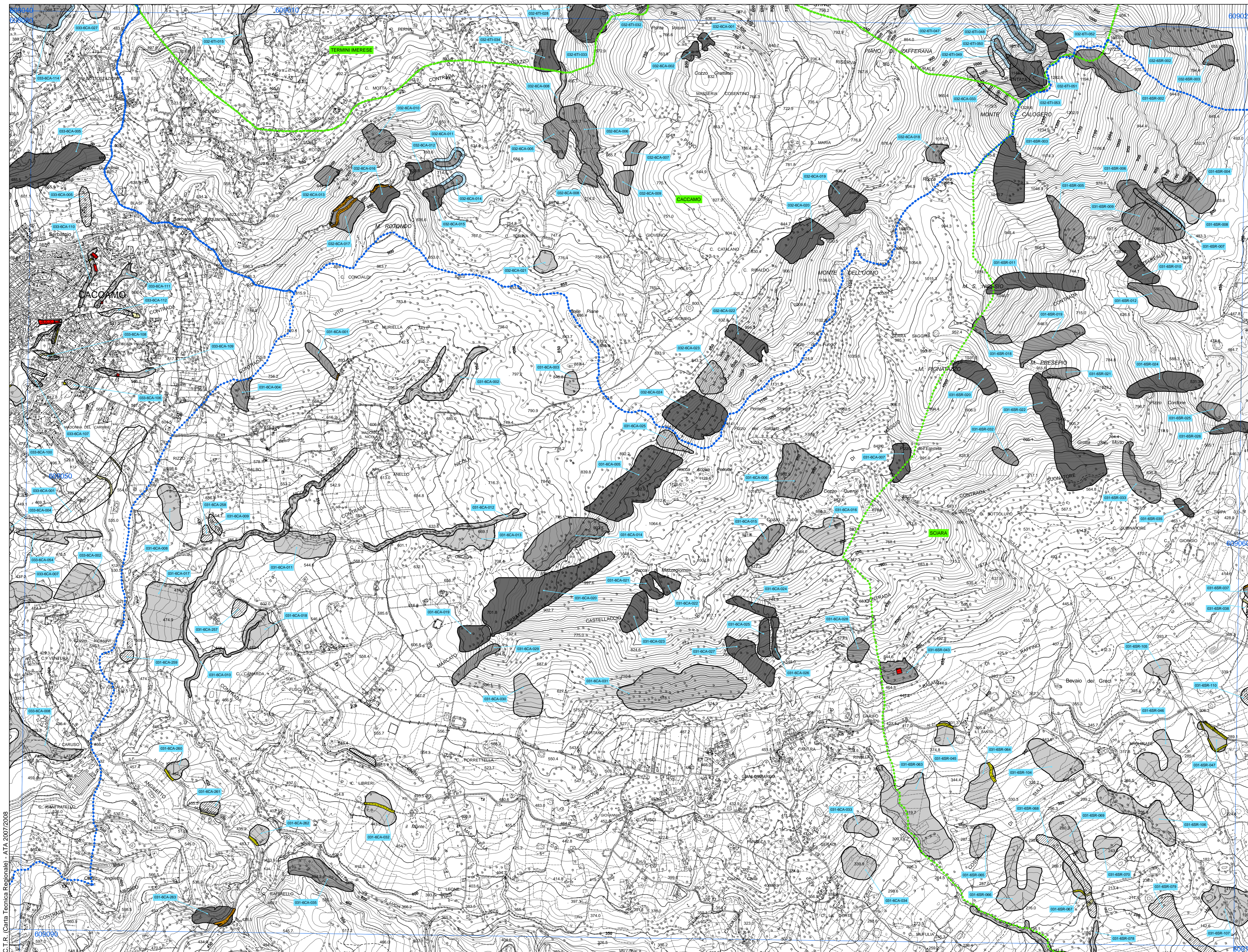
LIVELLI DI PERICOLOSITA'

- P0 basso
- P1 moderato
- P2 medio
- P3 elevato
- P4 molto elevato
- Sito di attenzione; fascia di rispetto per probabile evoluzione del dissesto

LIVELLI DI RISCHIO

- R1 moderato
- R2 medio
- R3 elevato
- R4 molto elevato

- Limite bacino idrografico
- Limite area territoriale
- Limite comunale



C.T.P. (Carta Tecnica Regionale) - A.T.A. 2007/2008