

REPUBBLICA ITALIANA

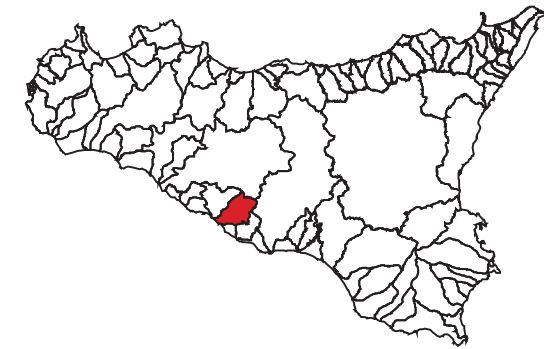


Regione Siciliana
Assessorato Regionale del Territorio e dell' Ambiente
DIPARTIMENTO REGIONALE DELL' AMBIENTE
Servizio 3 "ASSETTO DEL TERRITORIO E DIFESA DEL SUOLO"

Piano Stralcio di Bacino per l'Assetto Idrogeologico (P.A.I.)

(ART.1 D.L. 180/98 convertito con modifiche con la L.267/98 e ss. mm. ii.)

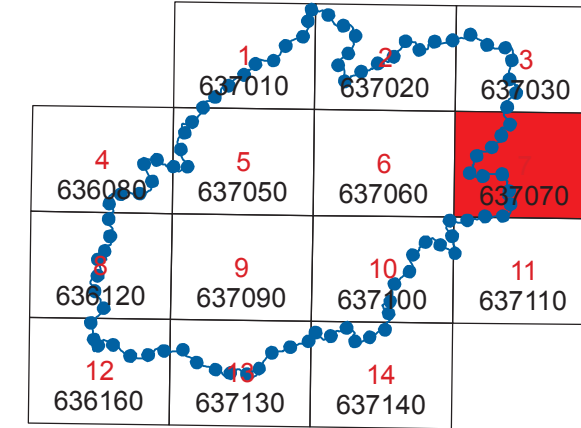
Bacino Idrografico del Fiume
Naro (068)
(2° Aggiornamento Parziale)



CARTA DELLA PERICOLOSITA' IDRAULICA PER FENOMENI DI ESONDAZIONE N° 07




COMUNE DI:
CANICATTI



Scala 1:10.000



Anno 2012

LEGENDA

-  P1 Pericolosità bassa
-  P2 Pericolosità moderata
-  P3 Pericolosità alta

-  Limite bacino idrografico
-  Limite comunale

