

REPUBBLICA ITALIANA

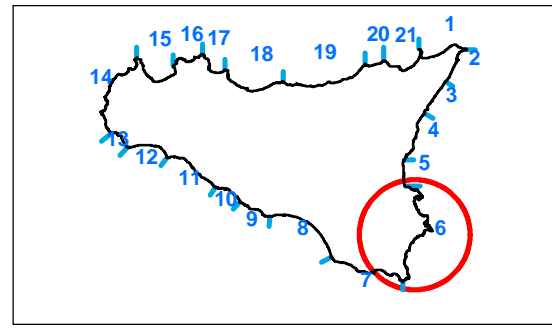


Regione Siciliana  
Assessorato Territorio e Ambiente

DIPARTIMENTO TERRITORIO E AMBIENTE  
Servizio 4 "ASSETTO DEL TERRITORIO E DIFESA DEL SUOLO"

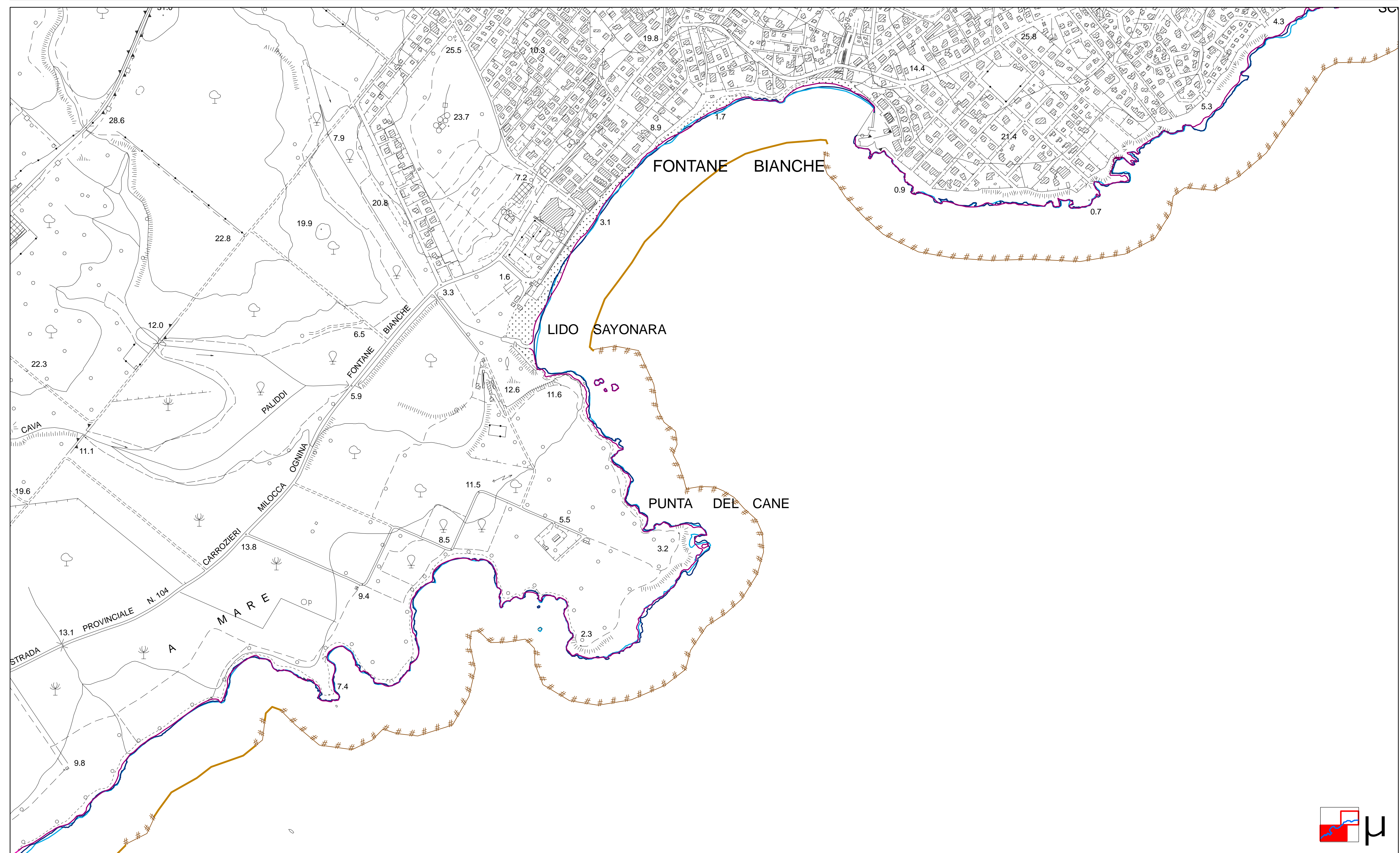
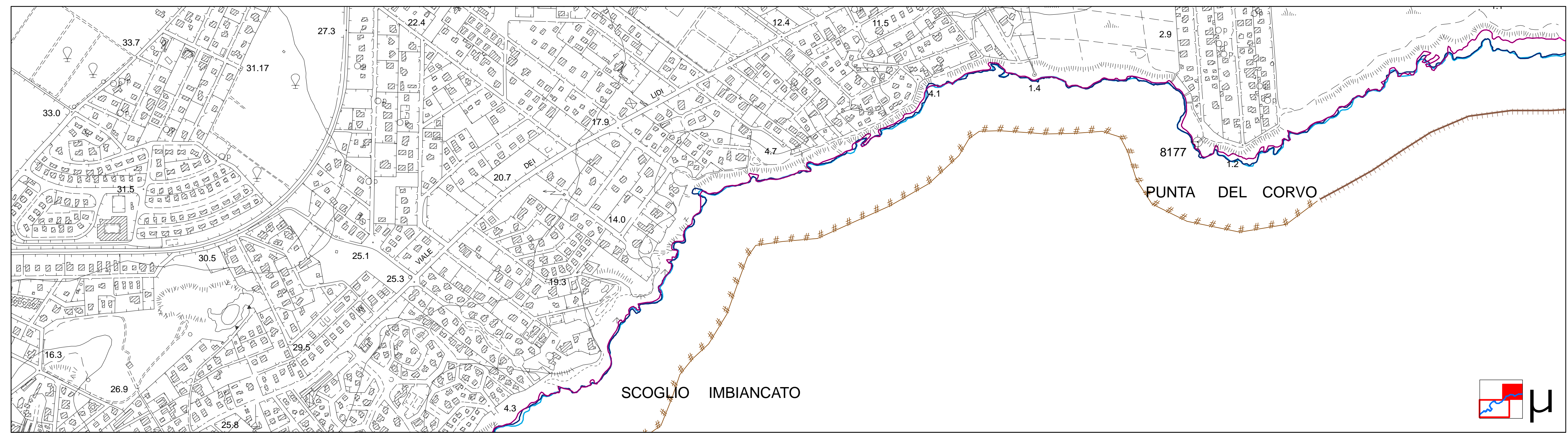
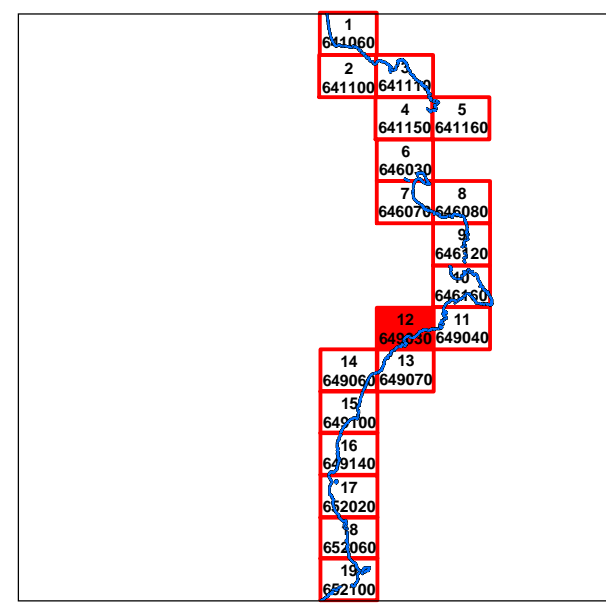
# Piano Stralcio di Bacino per l'Assetto Idrogeologico (P.A.I.) UNITA' FISIOGRAFICA N° 6 da Punta Castelluccio a Isola delle Correnti

(ART.1 D.L. 180/98 CONVERTITO CON MODIFICHE CON LA L. 267/98 E SS.MM.II.)



Carta della tipologia costiera e  
dell'evoluzione delle linee di riva N°12

Scala 1:5.000



## LEGENDA

### Tipologia costiera

- Costa rocciosa
- Costa bassa ciottolosa
- Costa bassa sabbiosa
- Costa bassa sabbiosa-ciottolosa
- Costa calcarenitica bassa

### Anni di rilievo

- 1997
- 1998
- 2000/2001

