

REPUBBLICA ITALIANA



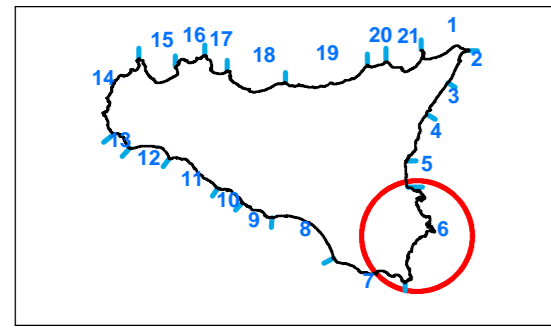
Regione Siciliana
Assessorato Territorio e Ambiente

DIPARTIMENTO TERRITORIO E AMBIENTE
Servizio 4 "ASSETTO DEL TERRITORIO E DIFESA DEL SUOLO"

Piano Stralcio di Bacino per l'Assetto Idrogeologico (P.A.I.)

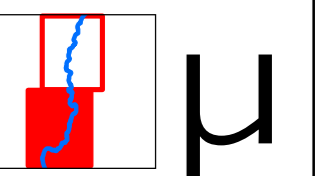
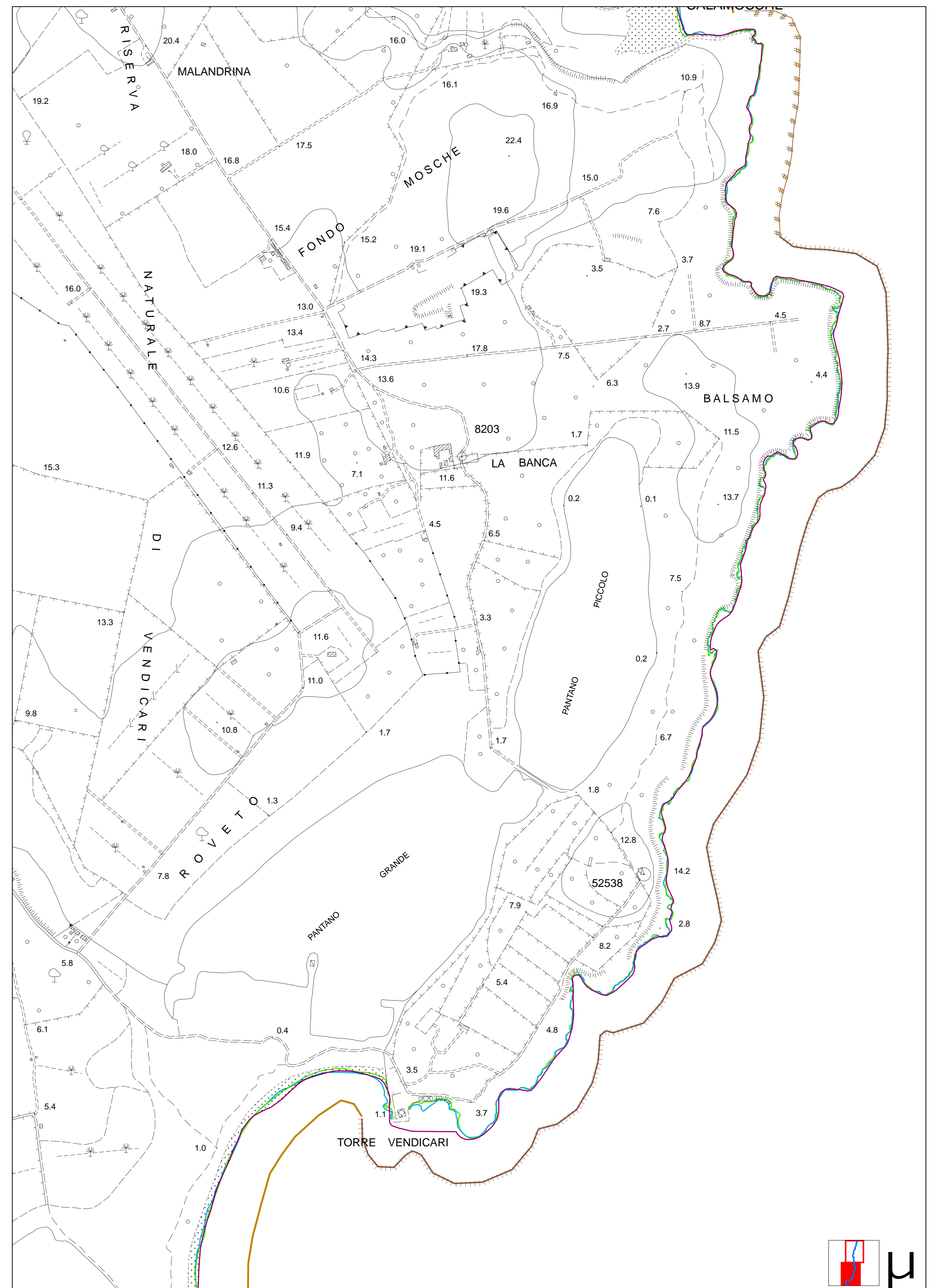
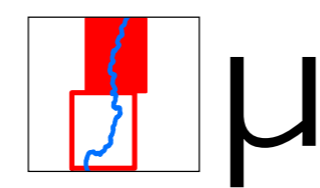
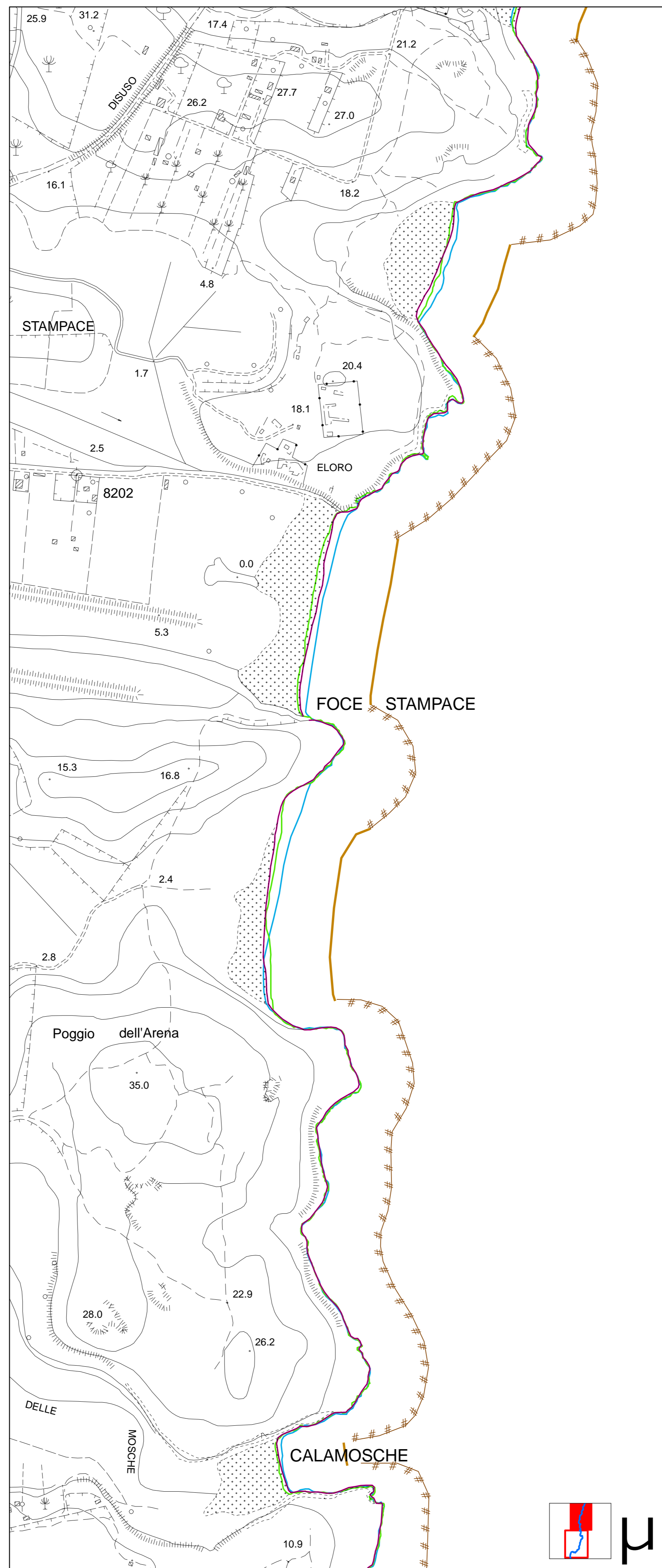
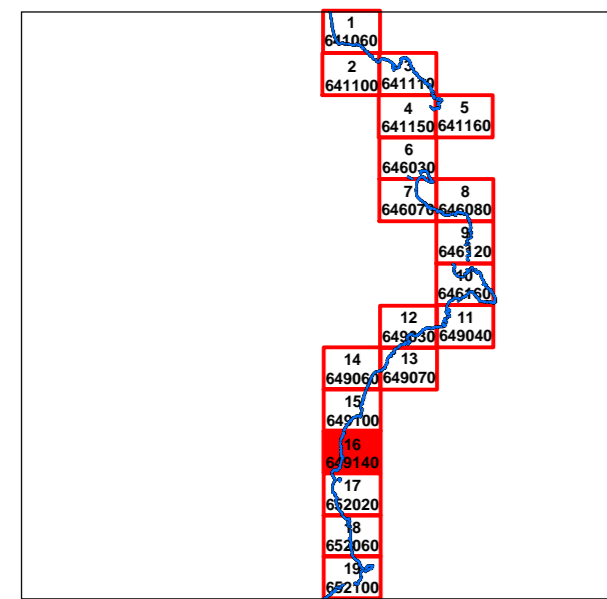
(ART.1 D.L. 180/98 CONVERTITO CON MODIFICHE CON LA L.267/98 E SS.MM.II.)
UNITA' FISIOGRAFICA N° 6

da Punta Castelluccio a Isola delle Correnti



Carta della tipologia costiera e
dell'evoluzione delle linee di riva N°16

Scala 1:5.000



LEGENDA

Tipologia costiera

- Costa rocciosa
- Costa bassa ciottolosa
- Costa bassa sabbiosa
- Costa bassa sabbiosa-ciottolosa
- Costa calcarenitica bassa

Anni di rilievo

- 1997
- 1998
- 2000/2001