REPUBBLICA ITALIANA

Regione Siciliana
Assessorato Territorio e Ambiente

DIPARTIMENTO TERRITORIO E AMBIENTE
Servizio 4 "ASSETTO DEL TERRITORIO E DIFESA DEL SUOLO"

Piano Stralcio di Bacino per l'Assetto Idrogeologico (P.A.I.)

(ART.1 DL. 180/98 CONVERTITO CON MODIFICHE CON L.L.267/98 E 226/99 ECC.)

UNITA' FISIOGRAFICA N° 6
da Punta Castelluccio a Isola delle Correnti

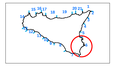

Carta della tipologia costiera e dell'evoluzione delle linee di riva N°3

Scala 1:5.000

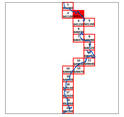

LEGENDA

Tipologia costiera

- Costa rocciosa
- Costa bassa ciottolosa
- Costa bassa sabbiosa
- Costa bassa sabbiosa-ciottolosa
- Costa calcarenitica bassa

Anni di rilievo
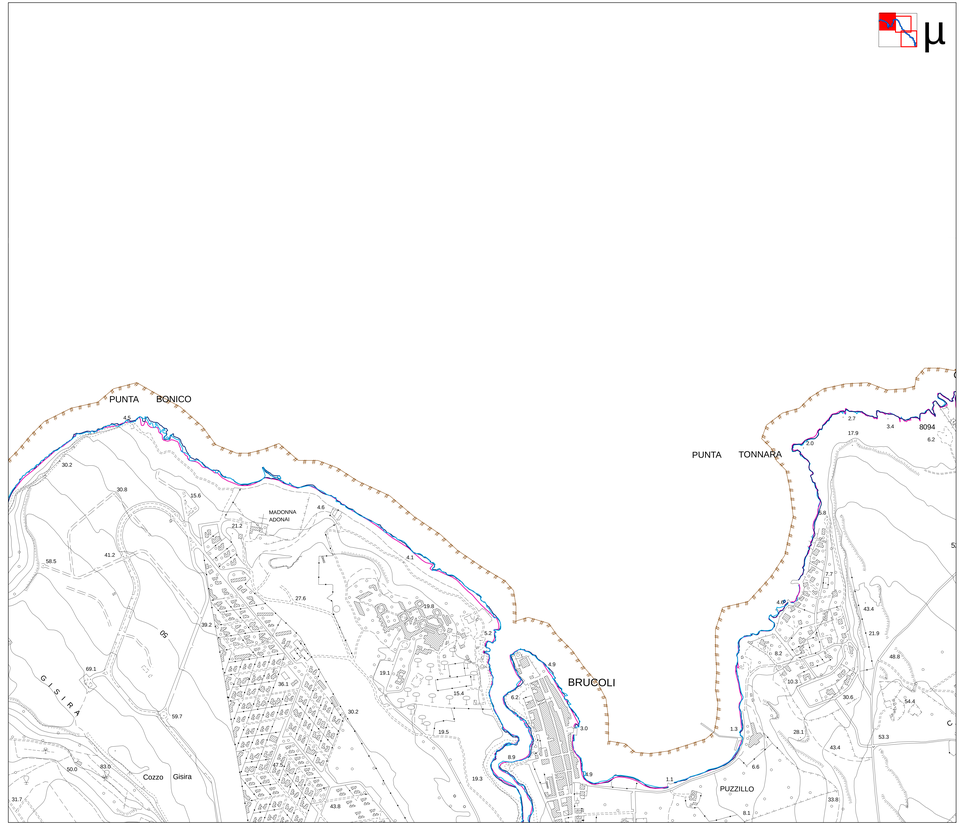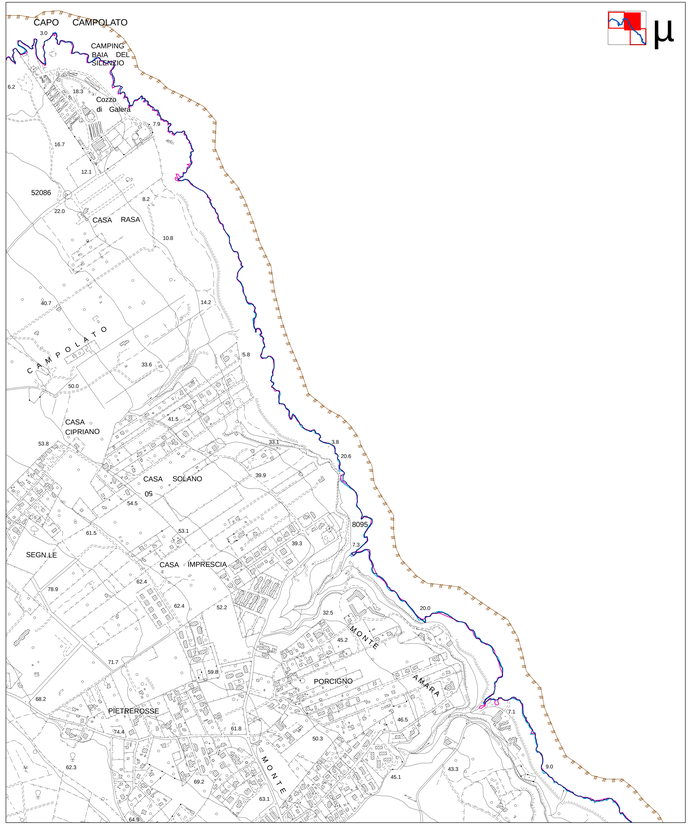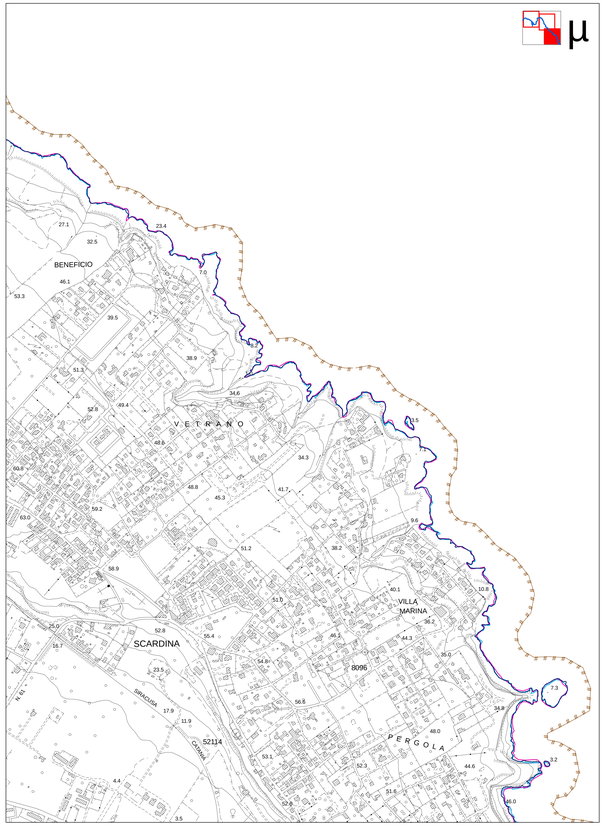
- 1997
- 1998
- 2000/2001