


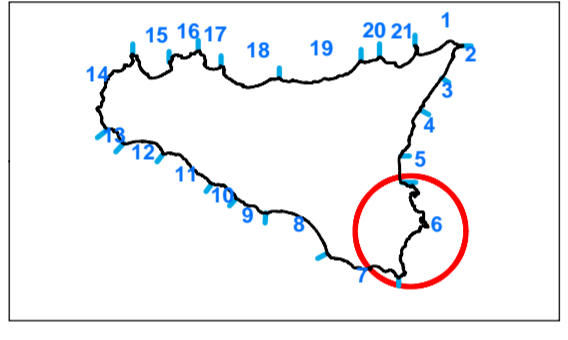
REPUBLICA ITALIANA



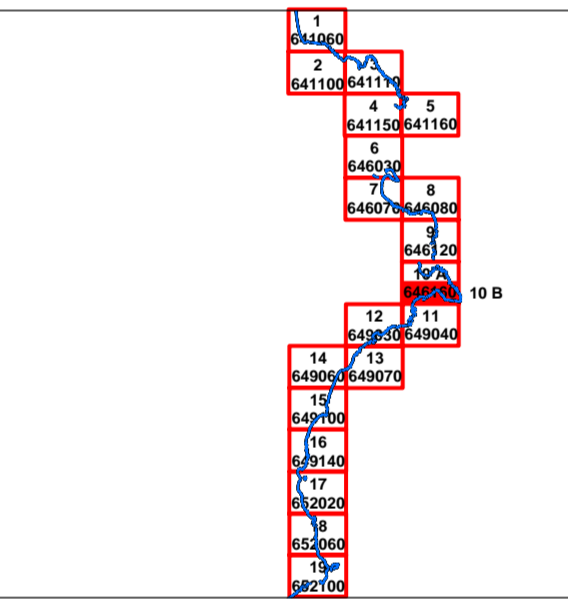
Regione Siciliana  
Assessorato Territorio e Ambiente

DIPARTIMENTO TERRITORIO E AMBIENTE  
Servizio 4 "ASSETTO DEL TERRITORIO E DIFESA DEL SUOLO"

**Piano Stralcio di Bacino  
per l'Assetto Idrogeologico (P.A.I.)**  
(ART.1 D.L. 180/99 CONVERTITO CON MODIFICHE CON LA L.267/98 E SEGM.8.)  
**UNITA' FISIOGRAFICA N° 6**  
da Punta Castelluccio a Isola delle Correnti



Carta delle opere marittime  
esistenti e in progetto N°10B  
Scala 1:5.000



**LEGENDA**

Linea di costa 2000/2001

**Opere marittime esistenti e in progetto**

Opere esistenti

- Scogliere inabissate
- Scogliere radenti
- Barriere soffite
- Barriere emerse
- Pennelli
- Frangiflutti isolati
- Muri
- Pontili
- Moli
- Porti

Opere in progetto

Progetto PDR

- Barriere soffite
- Pennelli soffiti
- Pennelli emersi
- Pennelli ribaltati
- Ripascimento con versamenti
- Muro pianale

