

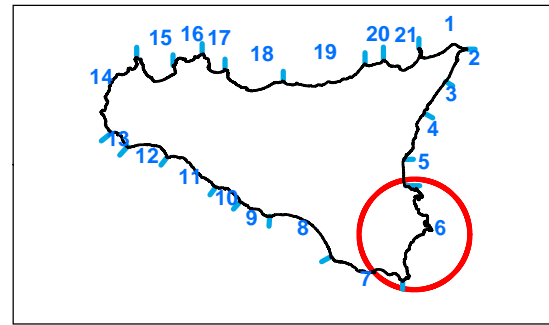
REPUBBLICA ITALIANA



Regione Siciliana  
Assessorato Territorio e Ambiente

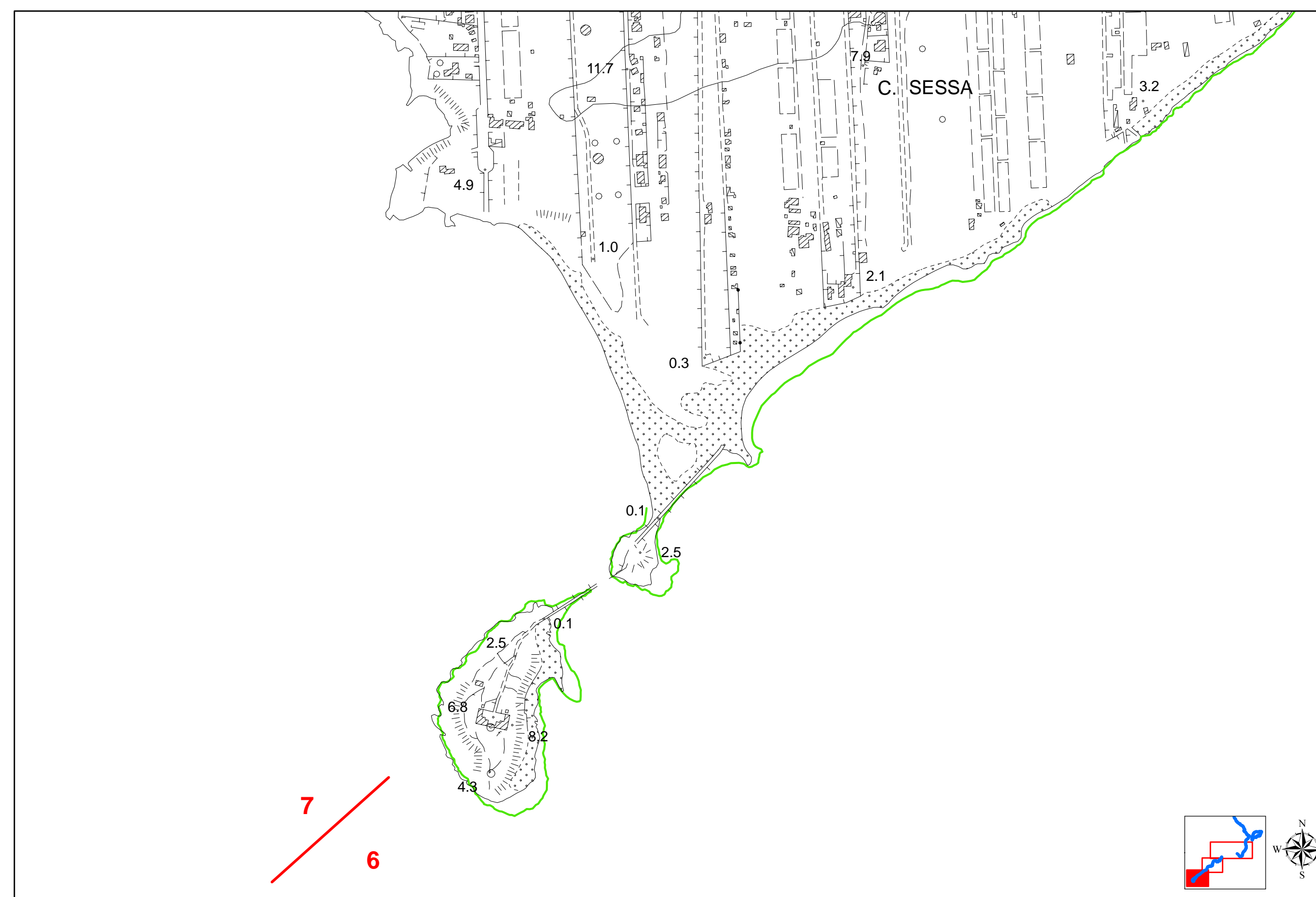
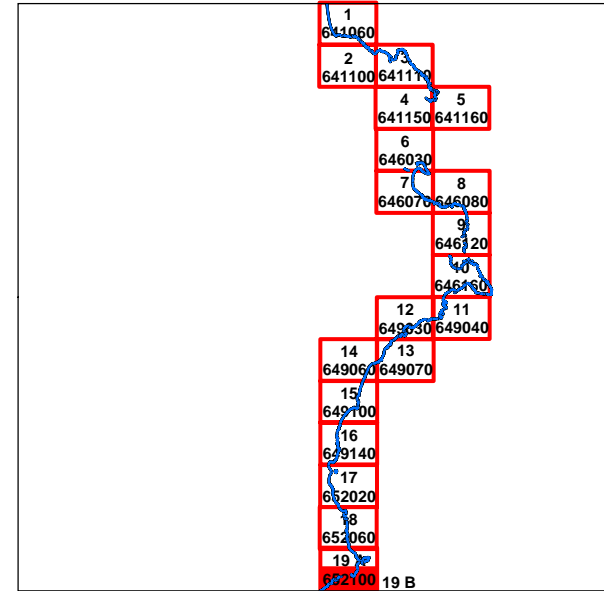
DIPARTIMENTO TERRITORIO E AMBIENTE  
Servizio 4 "ASSETTO DEL TERRITORIO E DIFESA DEL SUOLO"

**Piano Stralcio di Bacino  
per l'Assetto Idrogeologico (P.A.I.)**  
(ART.1 D.L. 150/98 CONVERTITO CON MODIFICHE CON LA L.267/98 E SS.MM.II.)  
**UNITA' FISIOGRAFICA N° 6**  
da Punta Castelluccio a Isola delle Correnti



Carta delle opere marittime  
esistenti e in progetto N°19B

Scala 1:5.000



**LEGENDA**

— linea di costa 2000/2001

**Opere marittime esistenti e in progetto**

Opere esistenti

- Scogliere insabbiata
- Scogliere rocciose
- Barriere scalfite
- Barriere emerse
- Pennelli
- Frangiflutti sottili
- Muri
- Puntali
- Moli
- Puntali

Opere in progetto

- Progetto PCR
- Barriere scalfite
- Pennelli scalfiti
- Pennelli emersi
- Pennelli rifianchi
- Ripascimento con versamenti
- Muro paraonde