REPUBBLICA ITALIANA

Regione Siciliana
Assessorato Territorio e Ambiente

DIPARTIMENTO TERRITORIO E AMBIENTE
Servizio 4 "ASSETTO DEL TERRITORIO E DIFESA DEL SUOLO"

Piano Stralcio di Bacino per l'Assetto Idrogeologico (P.A.I.)

(ART.1 D.L. 180/98 CONVERTITO CON MODIFICHE CON LA L.267/98 E SS.MM.II.)

UNITA' FISIOGRAFICA N° 6
da Punta Castelluccio a Isola delle Correnti

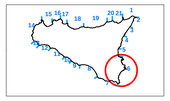

Carta delle opere marittime esistenti e in progetto N°6

Scala 1:5.000

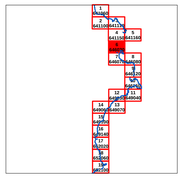

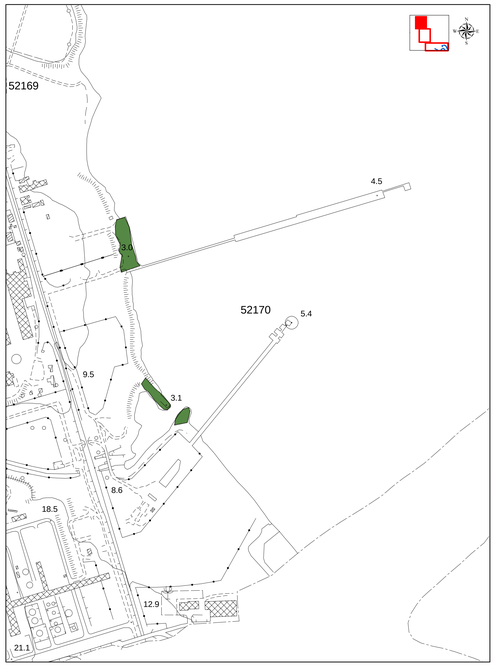

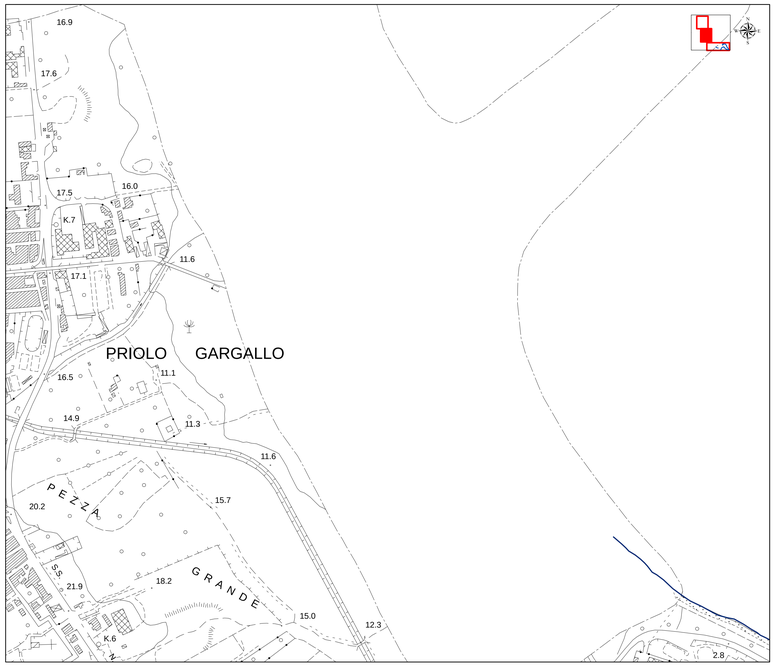

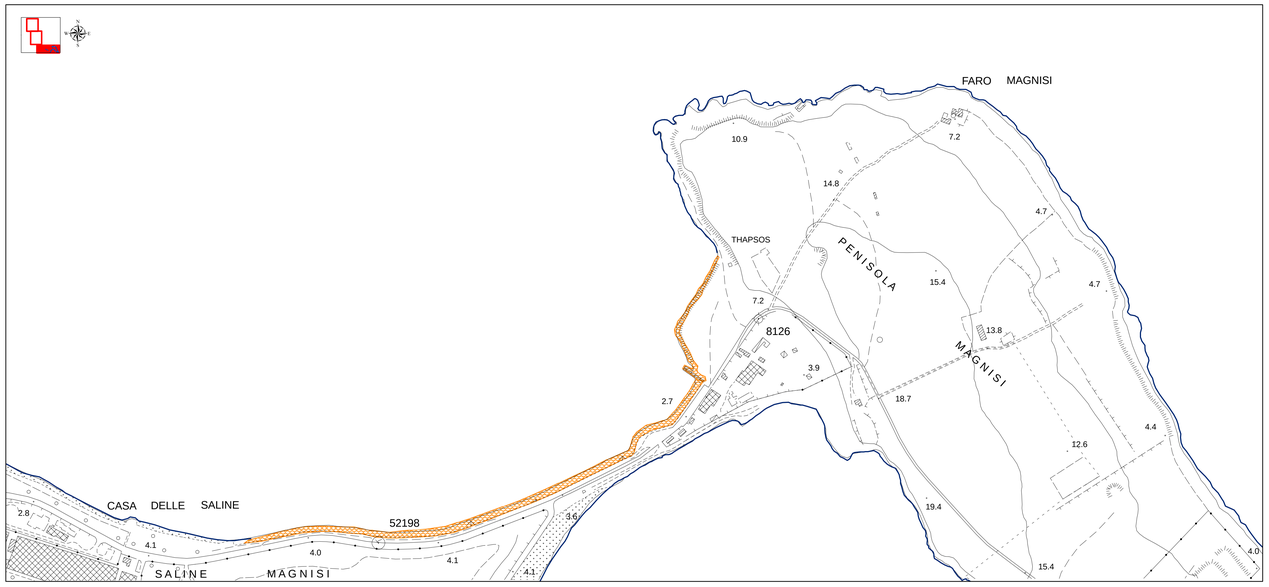

LEGENDA

linea di costa 2000/2001

Opere marittime esistenti e in progetto

Opere esistenti

- Scogliere insabbiate
- Scogliere radenti
- Barriere soffolte
- Barriere emerse
- Pennelli
- Frangiflutti isolati
- Muri
- Pontili
- Moli
- Porti

Opere in progetto

- Progetto POR
- Barriere soffolte
- Pennelli soffolti
- Pennelli emersi
- Pennelli rifornitori
- Ripascimento con versamenti
- Muro paraonde