


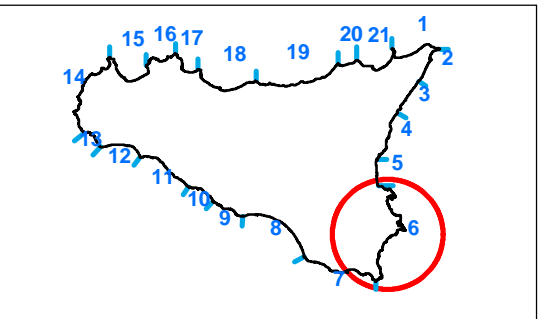
REPUBBLICA ITALIANA



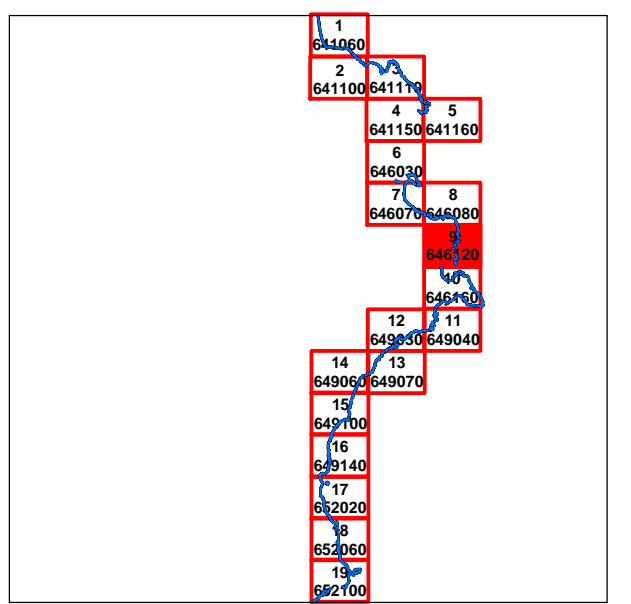
Regione Siciliana
Assessorato Territorio e Ambiente

DIPARTIMENTO TERRITORIO E AMBIENTE
Servizio 4 "ASSETTO DEL TERRITORIO E DIFESA DEL SUOLO"

**Piano Stralcio di Bacino
per l'Assetto Idrogeologico (P.A.I.)**
(ART.1 DL. 150/98 CONVERTITO CON MODIFICHE CON LA L.267/98 E SS.MM.II.)
UNITA' FISIOGRAFICA N° 6
da Punta Castelluccio a Isola delle Correnti



**Carta delle opere marittime
esistenti e in progetto N°9**
Scala 1:5.000



LEGENDA

Inizio di costa 2000/2001

Opere marittime esistenti e in progetto

Opere esistenti

- Scogliera insabbiata
- Scogliera radenti
- Barriera soffite
- Barriera emerse
- Pinnelli
- Frangiflutti isolati
- Muri
- Ponili
- Moli
- Porti

Opere in progetto

- Progetto POR
- Barriera soffite
- Pinnelli soffiti
- Pinnelli emersi
- Pinnelli rifondatai
- Ripascimento con versamenti
- Muro penosole

