

REPUBBLICA ITALIANA



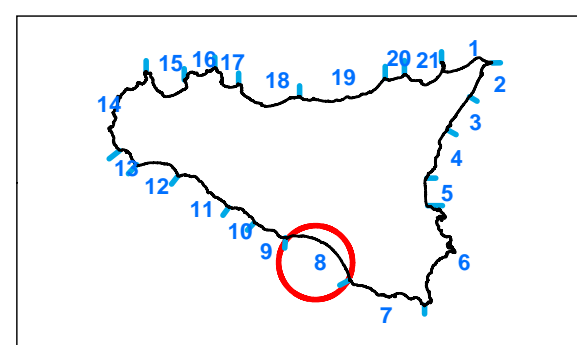
Regione Siciliana
Assessorato Territorio e Ambiente

DIPARTIMENTO TERRITORIO E AMBIENTE
Servizio 4 "ASSETTO DEL TERRITORIO E DIFESA DEL SUOLO"

Piano Stralcio di Bacino per l'Assetto Idrogeologico (P.A.I.)

(ART.1 D.L. 180/98 CONVERTITO CON MODIFICHE CON LA L.267/98 E SS.MM.II.)

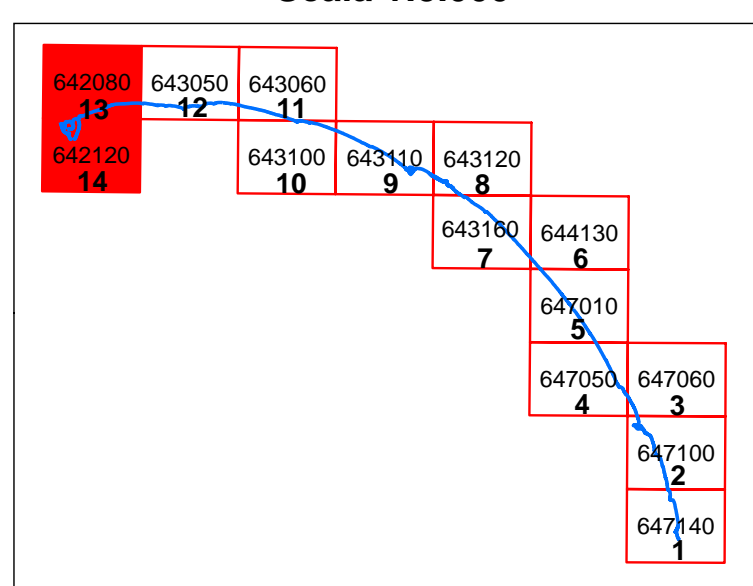
UNITA' FISIOGRAFICA N° 8 da Punta Braccetto al Porto di Licata



Carta dell'evoluzione costiera N° 13 e 14

COMUNE DI: LICATA

Scala 1:5.000

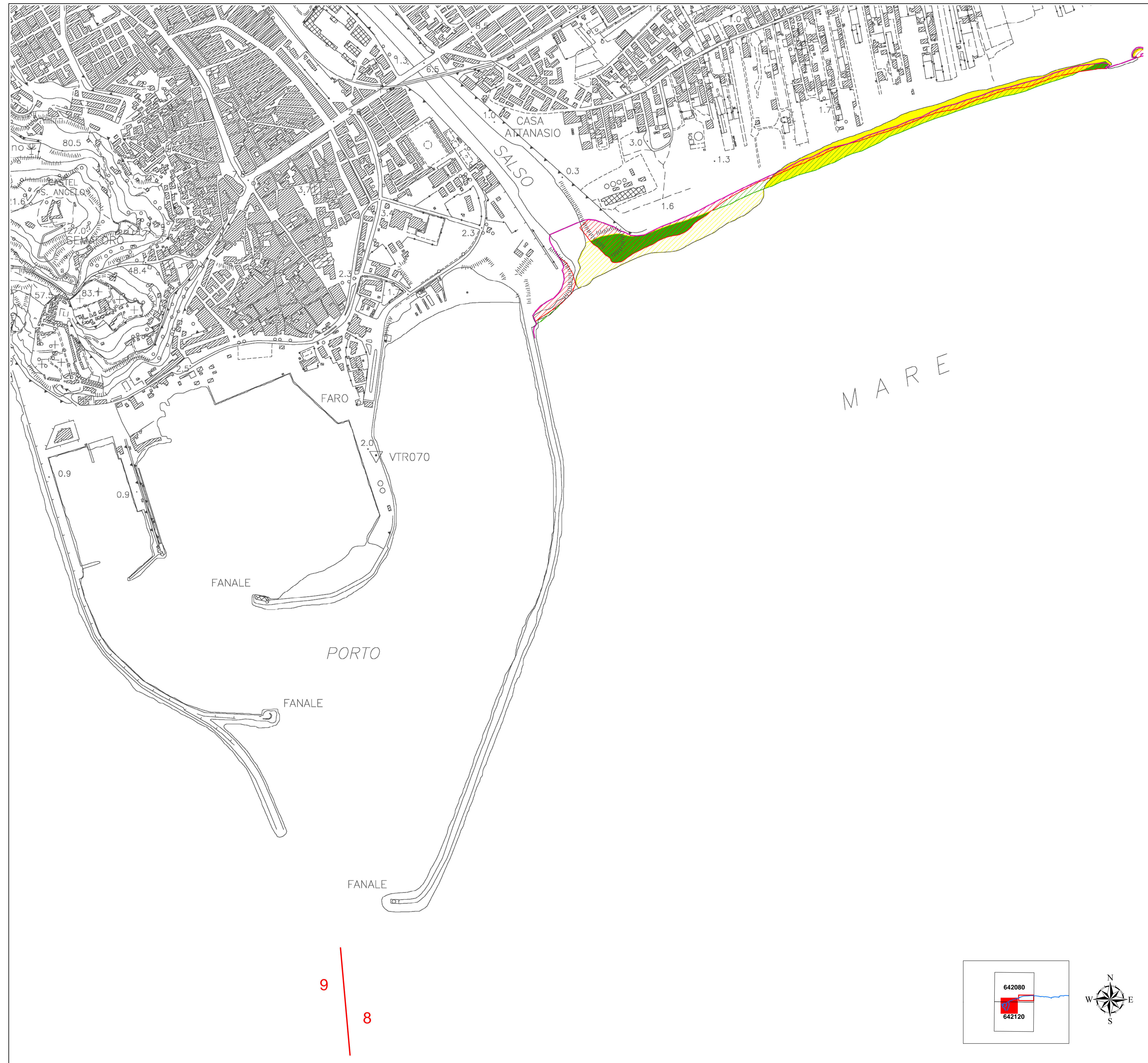
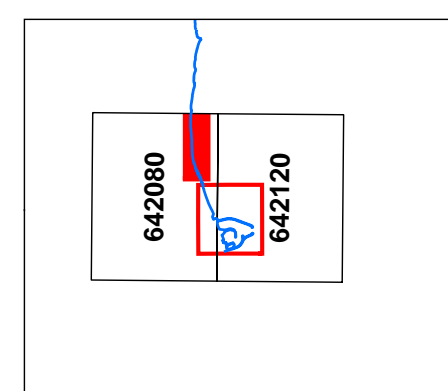
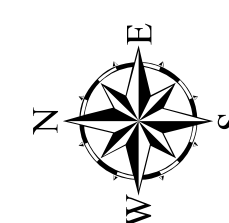



LEGENDA

- Linea di costa 2001-2006
- Limite comunale

Evoluzione delle coste

- Arretramento 1997 - 1998
- Arretramento 1998 - 2000/2001
- Arretramento 2000/2001 - 2006
- Avanzamento 1997 - 1998
- Avanzamento 1998 - 2000/2001
- Avanzamento 2000/2001 - 2006
- Falesie soggette a crolli
- Calanchi



9
8

