REPUBBLICA ITALIANA

Regione Siciliana
Assessorato Territorio e Ambiente

DIPARTIMENTO TERRITORIO E AMBIENTE
Servizio 4 "ASSETTO DEL TERRITORIO E DIFESA DEL SUOLO"

Piano Stralcio di Bacino per l'Assetto Idrogeologico (P.A.I.)

(ART.1 D.L. 180/98 CONVERTITO CON MODIFICHE CON LA L.267/98 E SS.MM.II.)

UNITA' FISIOGRAFICA N° 8
da Punta Braccetto al Porto di Licata

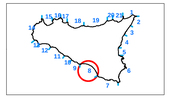

Carta della tipologia costiera e dell'evoluzione delle linee di riva N° 5

COMUNI DI: ACATE - VITTORIA

Scala 1:5.000

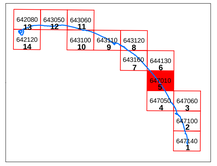

LEGENDA

Limite comunale

Tipologia costiera

- Costa alta rocciosa
- Costa bassa sabbiosa
- Costa bassa sabbiosa-ciottolosa
- Costa calcarenitica bassa

Anni di rilievo
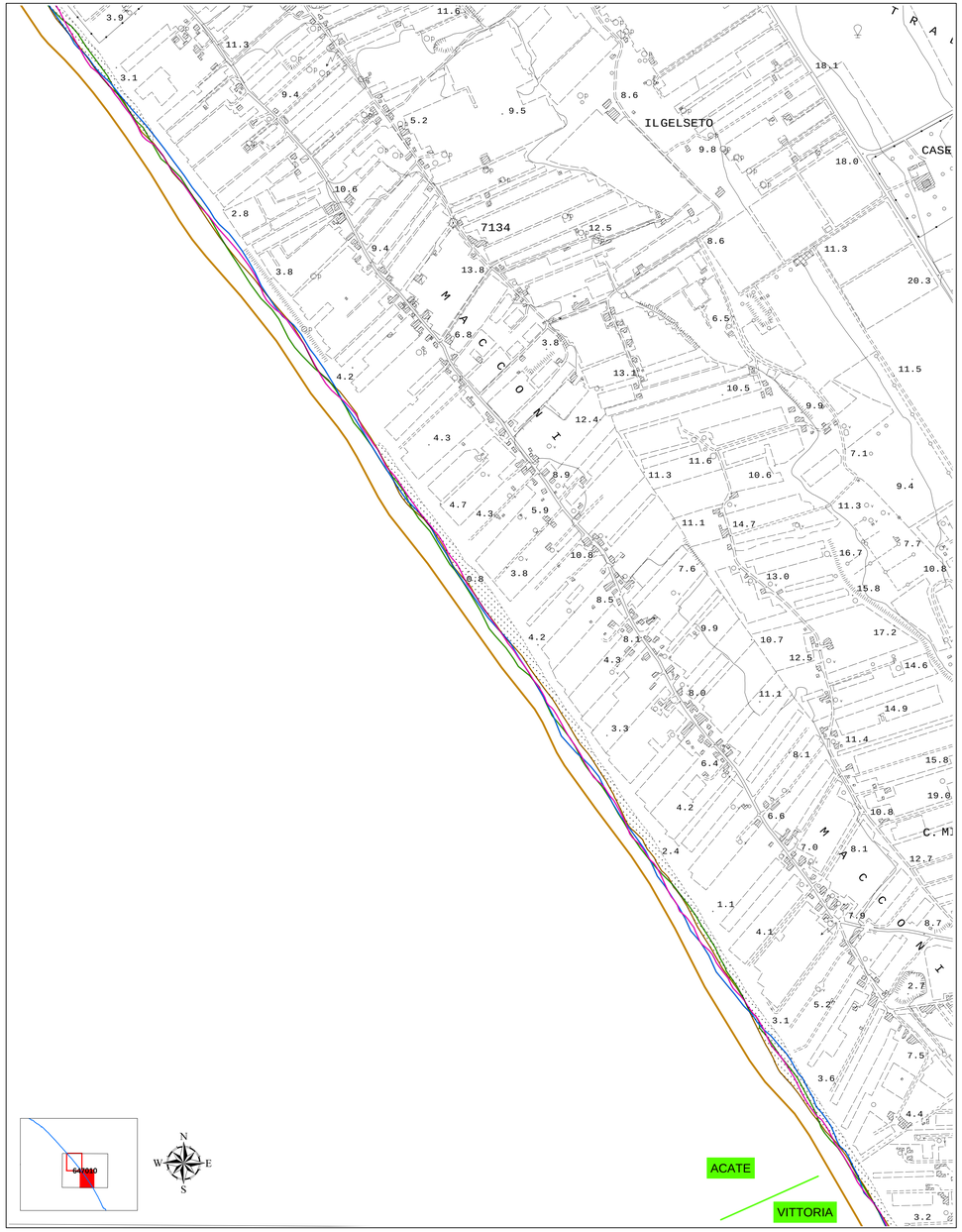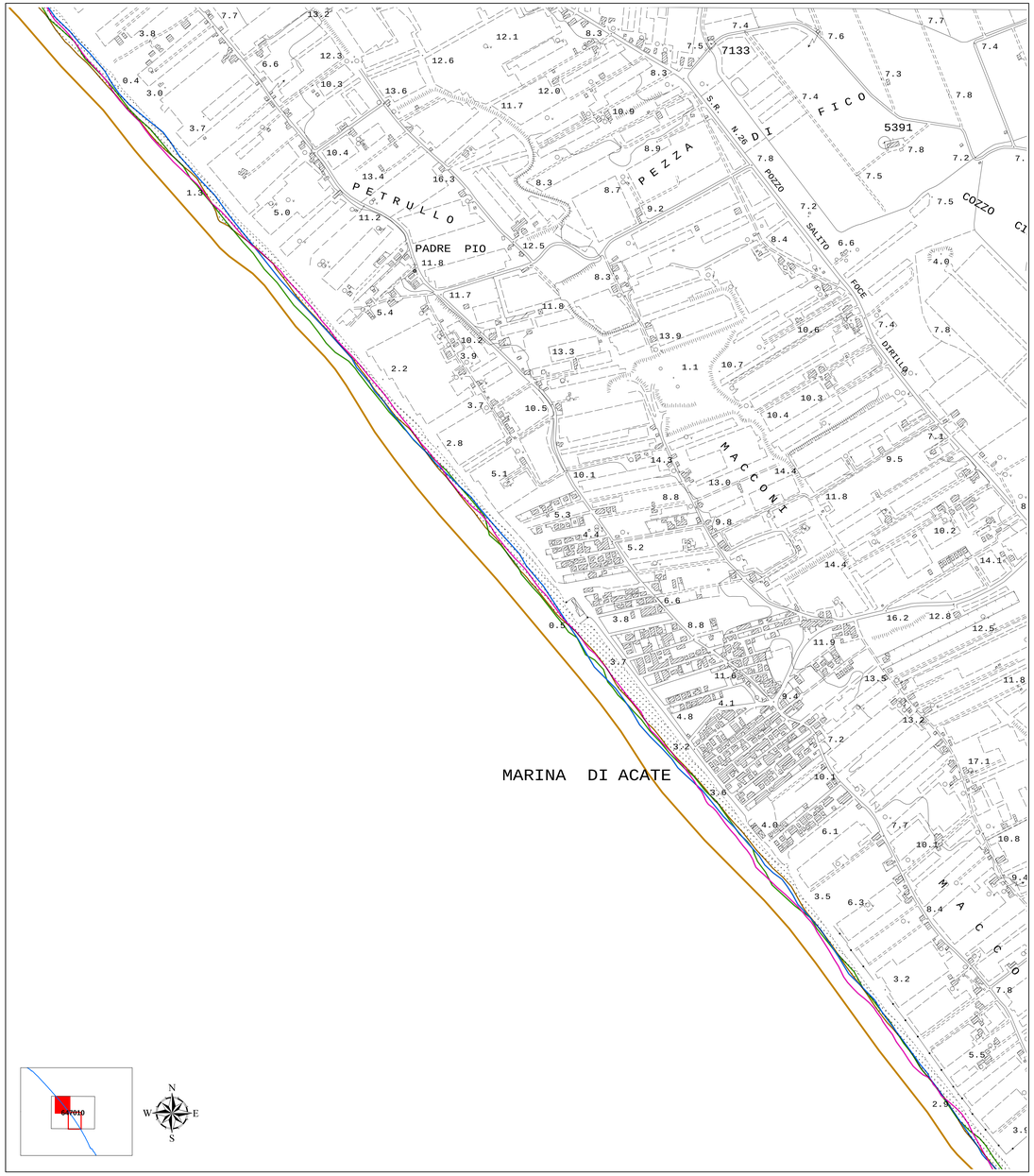
- 1997
- 1998
- 2000/2001
- 2006