

REPUBBLICA ITALIANA



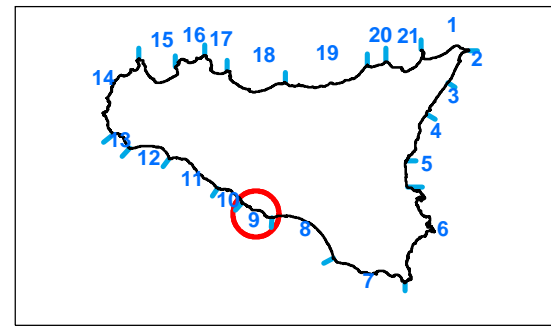
Regione Siciliana  
Assessorato Territorio e Ambiente

DIPARTIMENTO TERRITORIO E AMBIENTE  
Servizio 4 "ASSETTO DEL TERRITORIO E DIFESA DEL SUOLO"

### Piano Stralcio di Bacino per l'Assetto Idrogeologico (P.A.I.)

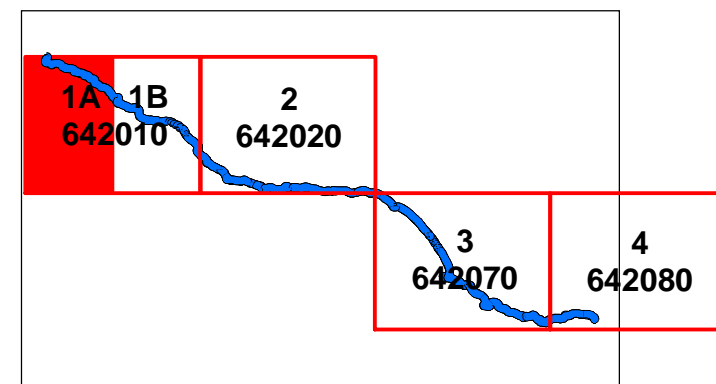
(ART.1 D.L. 180/98 CONVERTITO CON MODIFICHE CON LA L.267/98 E SS.MM.II.)

UNITA' FISIOGRAFICA N° 9  
da Punta Bianca a Licata



Carta delle opere marittime  
esistenti e in progetto N°1A

Scala 1:5.000













### LEGENDA

— linea di costa 2000/2001

#### Opere marittime esistenti e in progetto

Opere esistenti

-  Scogliere insabbiate
-  Scogliere radenti
-  Barriere soffolte
-  Barriere emerse
-  Pennelli
-  Frangiflutti isolati
-  Muri
-  Pontili
-  Moli
-  Porti

