

REPUBBLICA ITALIANA



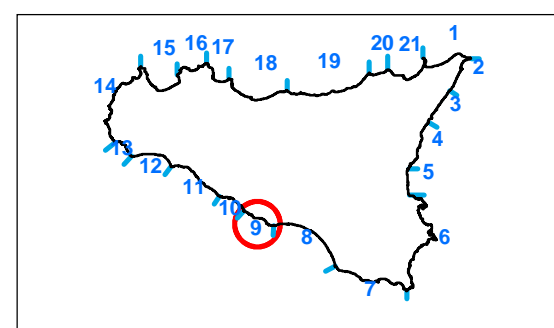
Regione Siciliana  
Assessorato Territorio e Ambiente

DIPARTIMENTO TERRITORIO E AMBIENTE  
Servizio 4 "ASSETTO DEL TERRITORIO E DIFESA DEL SUOLO"

### Piano Stralcio di Bacino per l'Assetto Idrogeologico (P.A.I.)

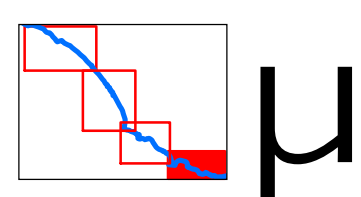
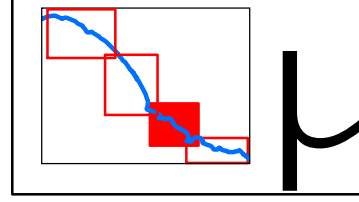
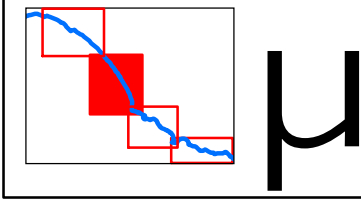
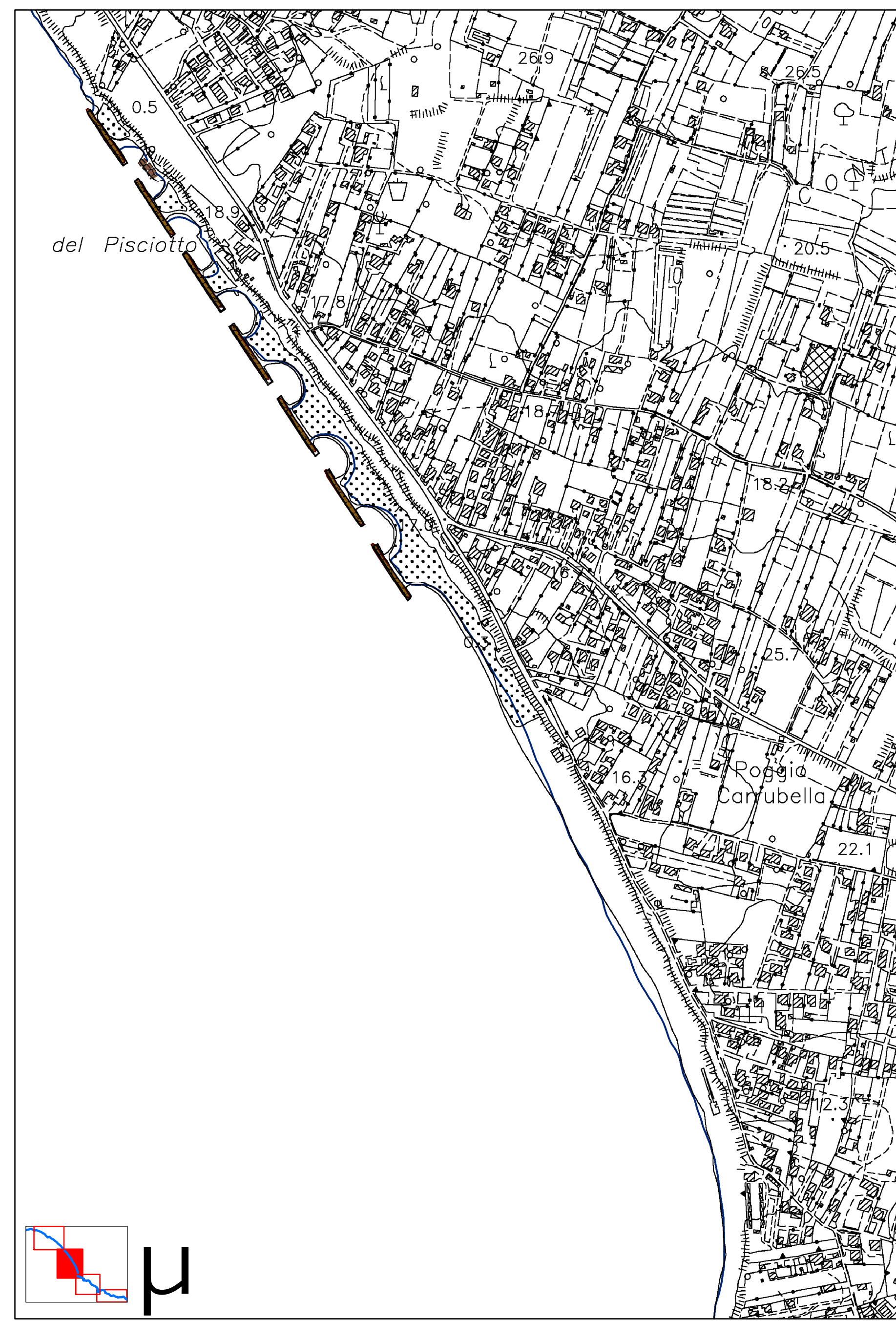
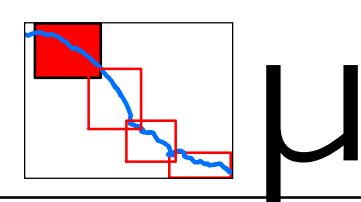
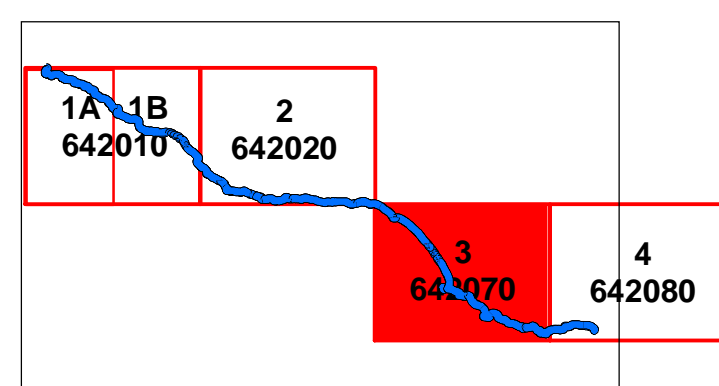
(ART. 1 D.L. 180/98 CONVERTITO CON MODIFICHE CON LA L.267/98 E SS.MM.II.)

### UNITA' FISOGRAFICA N° 9 da Punta Bianca a Licata



#### Carta delle opere marittime esistenti e in progetto N°3

Scala 1:5.000



#### LEGENDA

— linea di costa 2000/2001

#### Opere marittime esistenti e in progetto

Opere esistenti

- Scogliere insabbiate
- Scogliere radenti
- Barriere soffite
- Barriere emerse
- Pennelli
- Frangiflutti isolati
- Muri
- Pontili
- Moli
- Porti