

REPUBBLICA ITALIANA



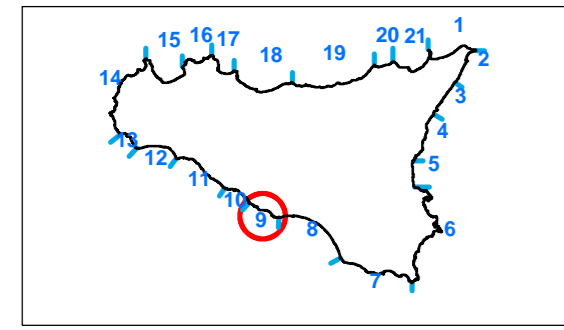
Regione Siciliana
Assessorato Territorio e Ambiente

DIPARTIMENTO TERRITORIO E AMBIENTE
Servizio 4 "ASSETTO DEL TERRITORIO E DIFESA DEL SUOLO"

Piano Stralcio di Bacino per l'Assetto Idrogeologico (P.A.I.)

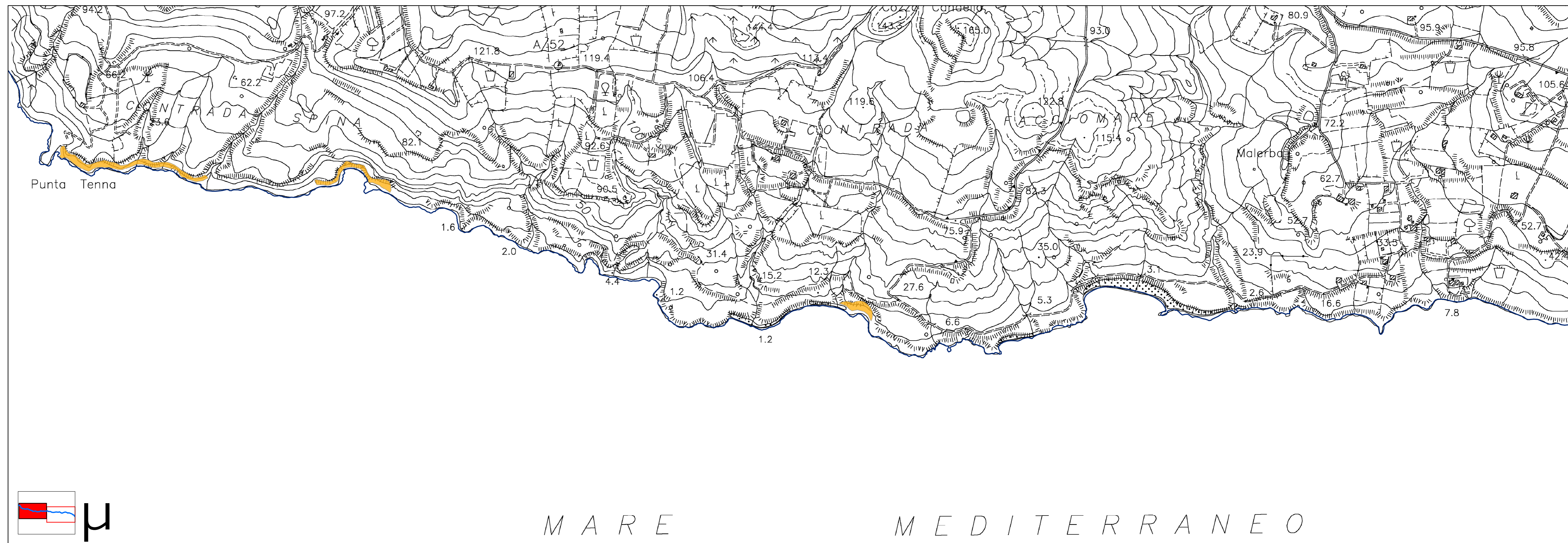
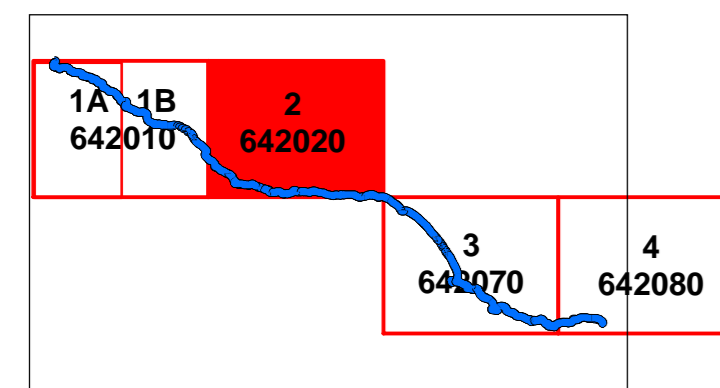
(ART. 1 D.L. 180/98 CONVERTITO CON MODIFICHE CON LA L. 267/98 E SS.MM.II.)

UNITA' FISIOGRAFICA N° 9 da Punta Bianca a Licata



Carta dell'evoluzione costiera N°2

Scala 1:5.000



LEGENDA

— linea di costa 2000/2001

Evoluzione delle coste

- Arretramento 1992 - 1998
- Arretramento 1998 - 2000
- Arretramento 1998 - 2001
- Avanzamento 1992 - 1998
- Avanzamento 1998 - 2000
- Avanzamento 1998 - 2001
- Falesie soggette a crolli
- Calanchi