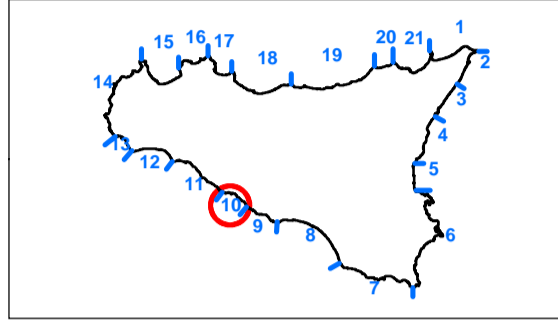




Piano Stralcio di Bacino per l'Assetto Idrogeologico (P.A.I.)

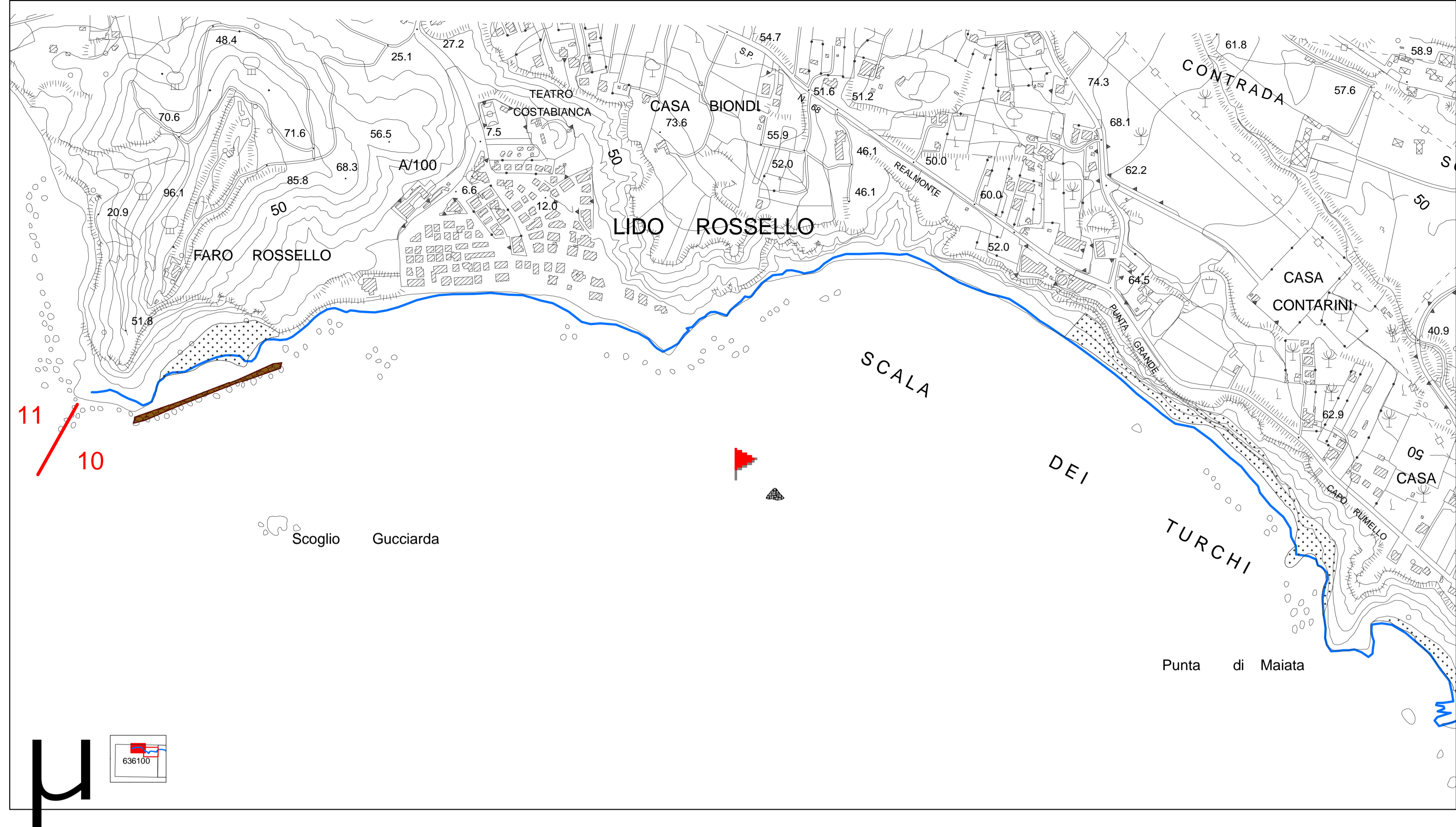
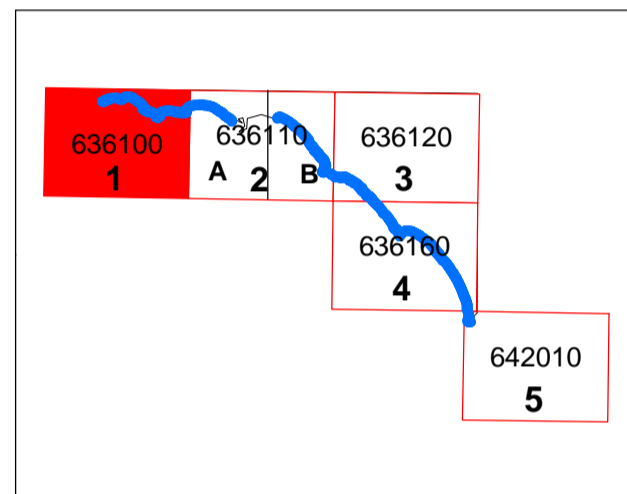
(ART.1 D.L. 180/98 CONVERTITO CON MODIFICHE CON LA L.267/98 E SS.MM.II.)

UNITA' FISIOGRAFICA N° 10 da Capo Rossello a P.ta Bianca



Carta delle opere marittime
esistenti e in progetto N°1

Scala 1:5.000



LEGENDA

— linea di costa 2001

Opere marittime esistenti e in progetto

Opere esistenti

- Scogliere insabbiate
- Scogliere radenti
- Barriere soffolte
- Barriere emerse
- Pennelli
- Frangiflutti isolati
- Muri
- Pontili
- Moli
- Porti

Opere in progetto

- Progetto POR
- Barriere soffolte
- Pennelli soffolti
- Pennelli rifornitori
- Ripascimento con versamenti
- Muro paraonde
- Consolidamento scarpata
- Setti sommersi

