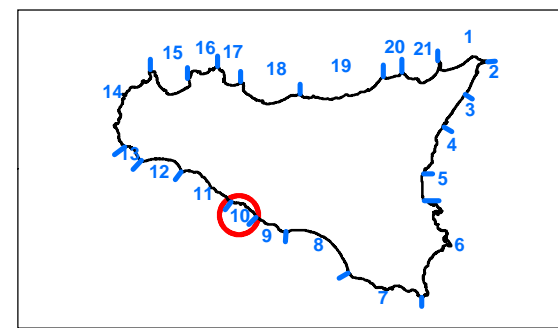




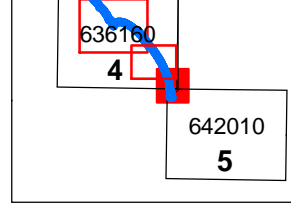
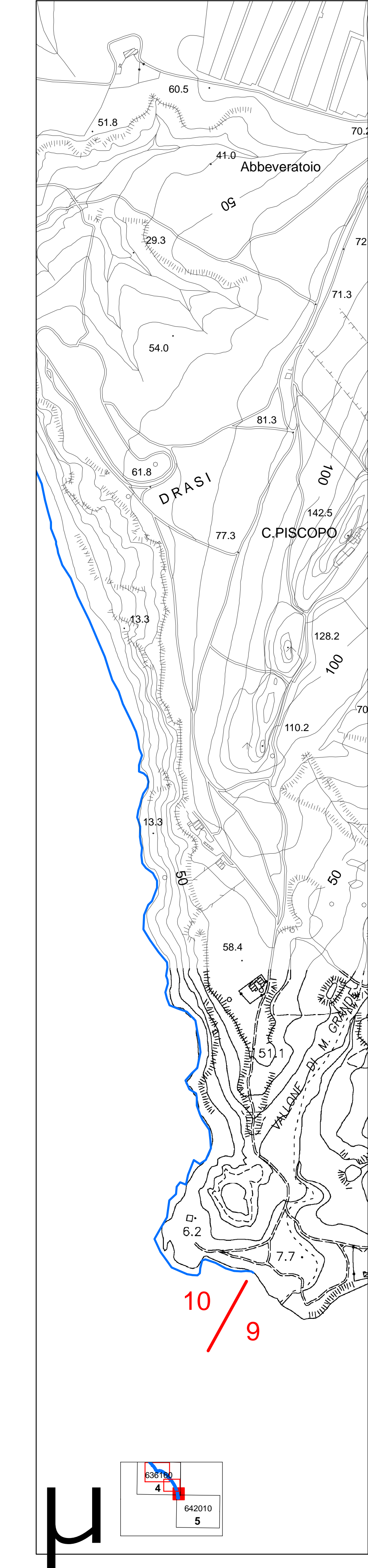
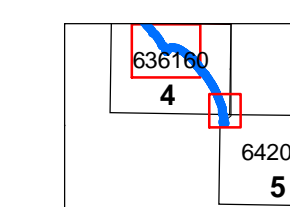
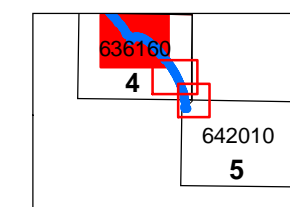
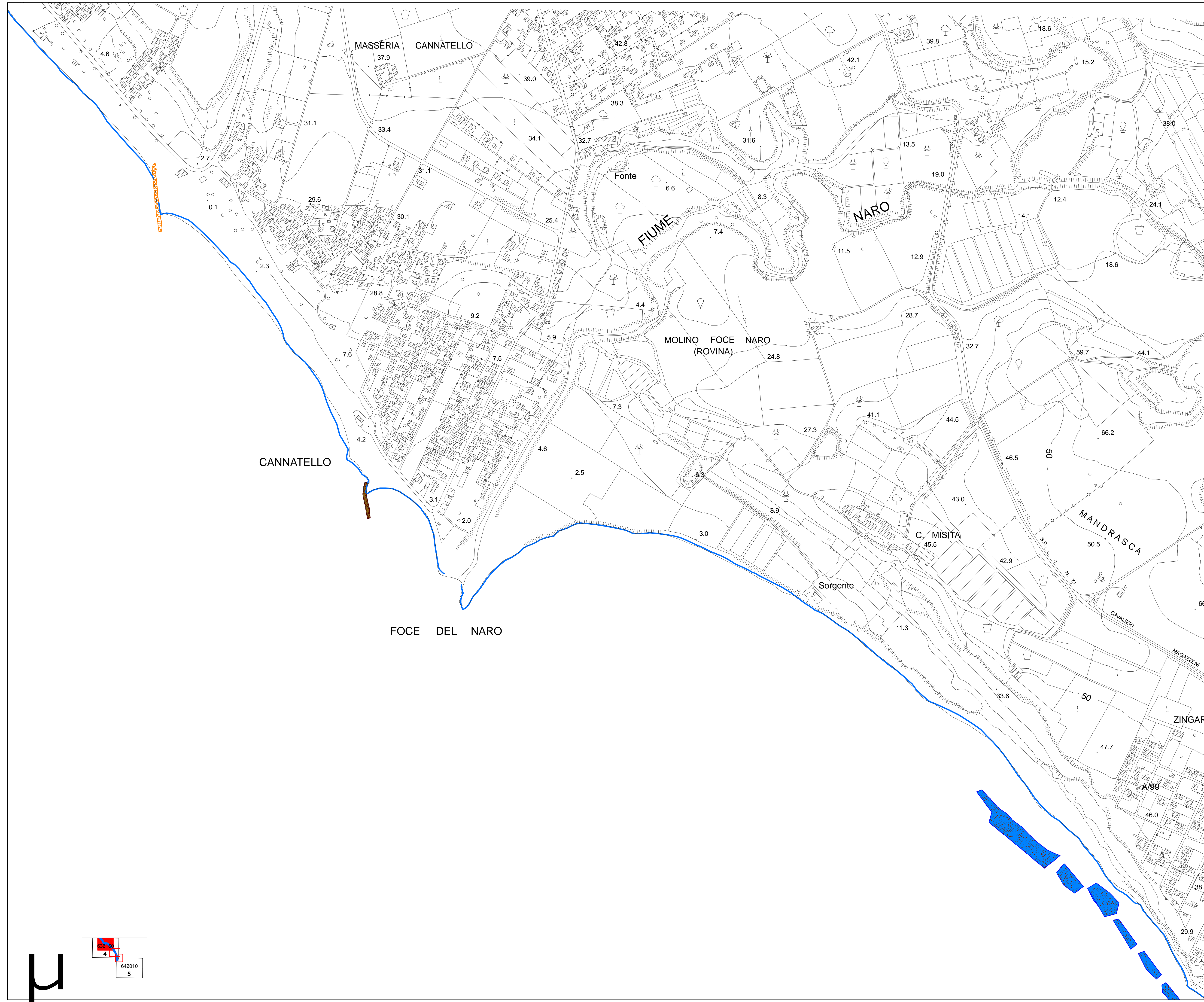
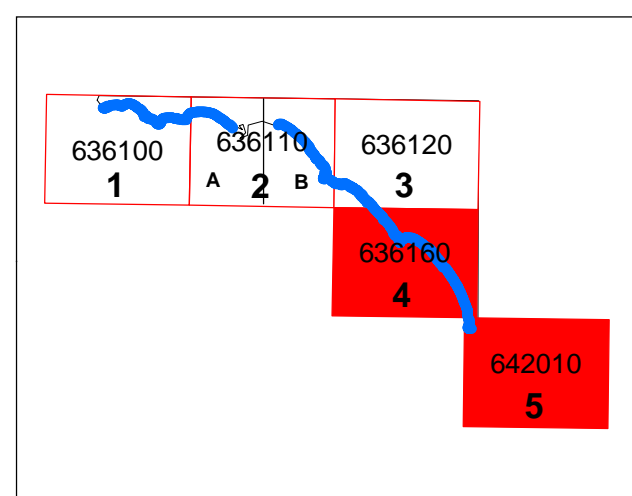
Piano Stralcio di Bacino per l'Assetto Idrogeologico (P.A.I.)

(ART.1 D.L. 18/098 CONVERTITO CON MODIFICHE CON LA L.267/98 E SS.MM.II.)

UNITA' FISIOGRAFICA N° 10 da Capo Rossello a P.ta Bianca



Carta delle opere marittime
esistenti e in progetto N°4-5
Scala 1:5.000



LEGENDA

— linea di costa 2001

Opere marittime esistenti e in progetto

- Opere esistenti
- Scogliere insabbiati
 - Scogliere radenti
 - Barriere soffolte
 - Barriere emerse
 - Pennelli
 - Frangiflutti isolati
 - Muri
 - Pontili
 - Moli
 - Porti

- Opere in progetto
- Progetto POR
 - Barriere soffolte
 - Pennelli soffolti
 - Pennelli rifornitori
 - Ripascimento con versamenti
 - Muro paraonde
 - Consolidamento scarpata
 - Setti sommersi

10 / 9