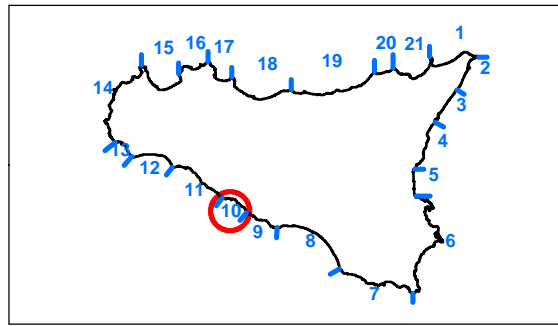




Piano Stralcio di Bacino per l'Assetto Idrogeologico (P.A.I.)

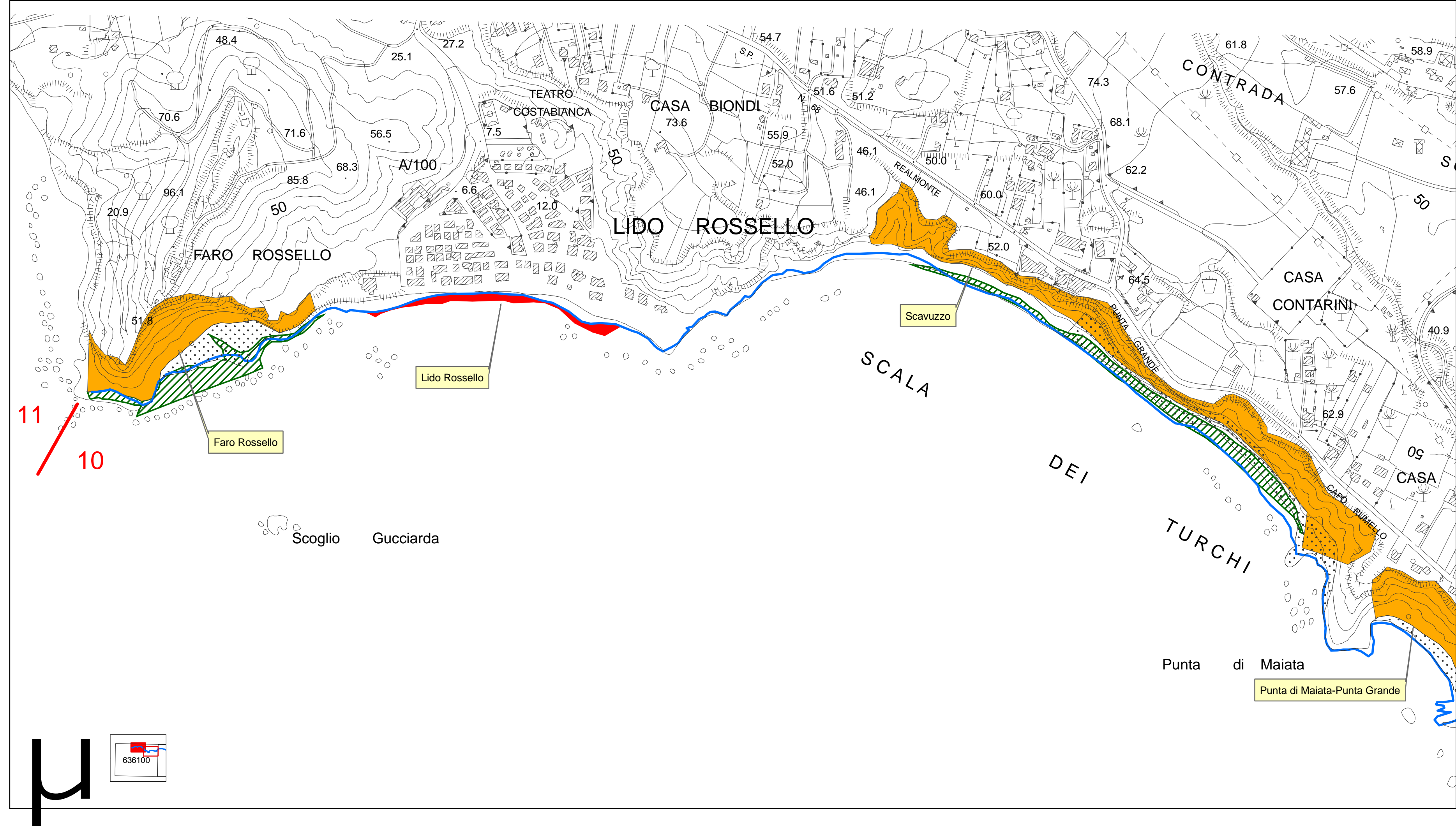
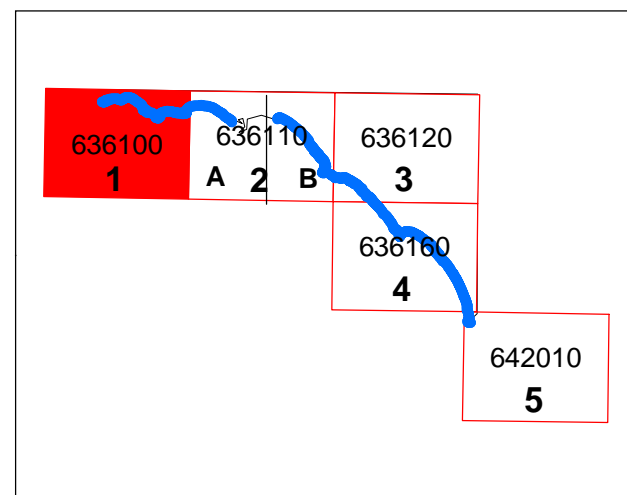
(ART.1 D.L. 180/98 CONVERTITO CON MODIFICHE CON LA L.267/98 E SS.MM.II.)

UNITA' FISIOGRAFICA N° 10 da Capo Rossello a P.ta Bianca



Carta dell'evoluzione delle coste N°1

Scala 1:5.000



LEGENDA

— linea di costa 2001

Evoluzione delle coste

- Arretramento 92-98
- Arretramento 98-01
- Avanzamento 92-98
- Avanzamento 98-01
- Falesie soggette a crolli

