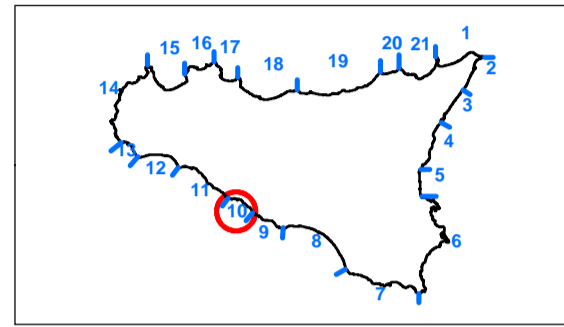




Piano Stralcio di Bacino per l'Assetto Idrogeologico (P.A.I.)

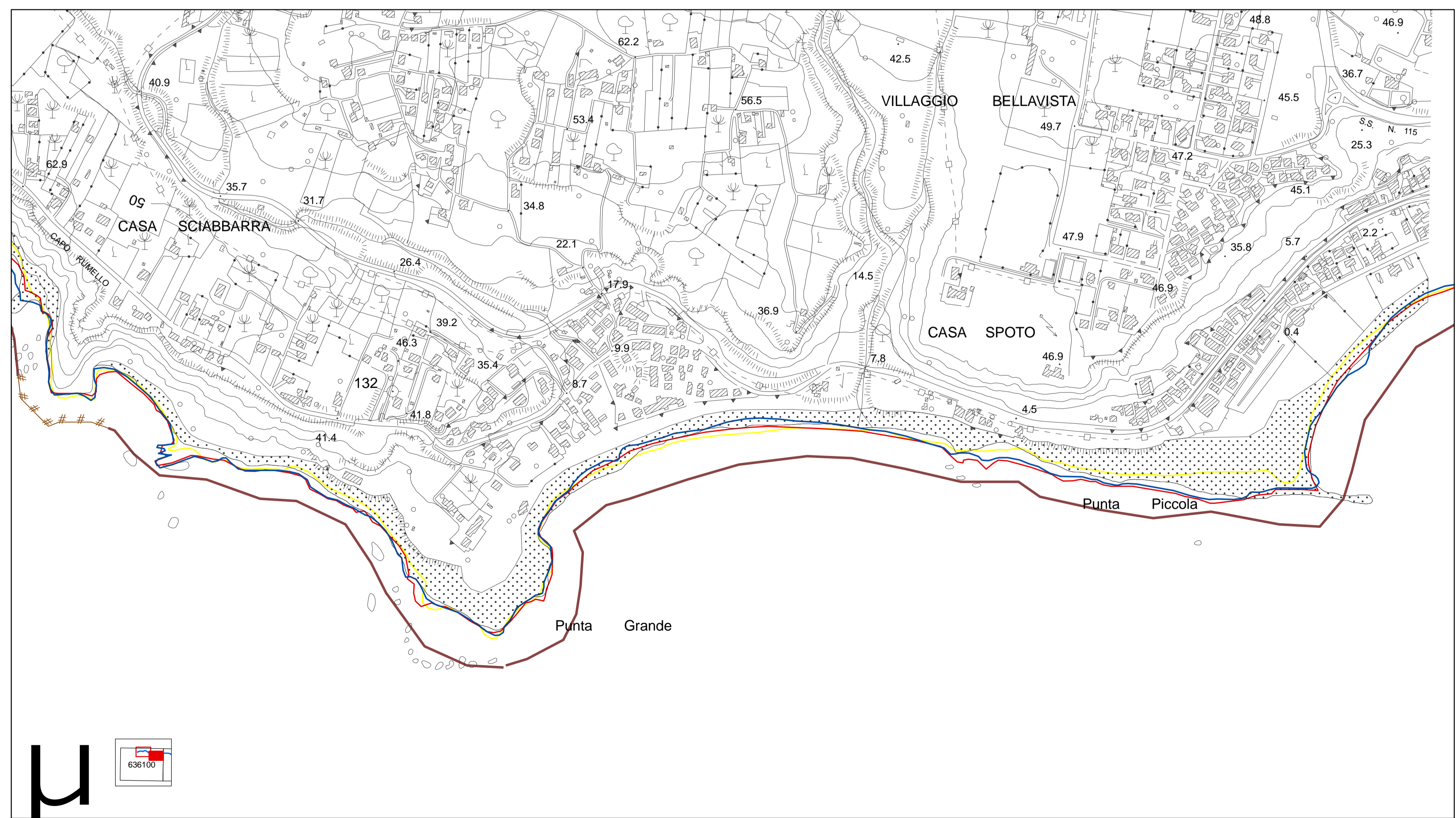
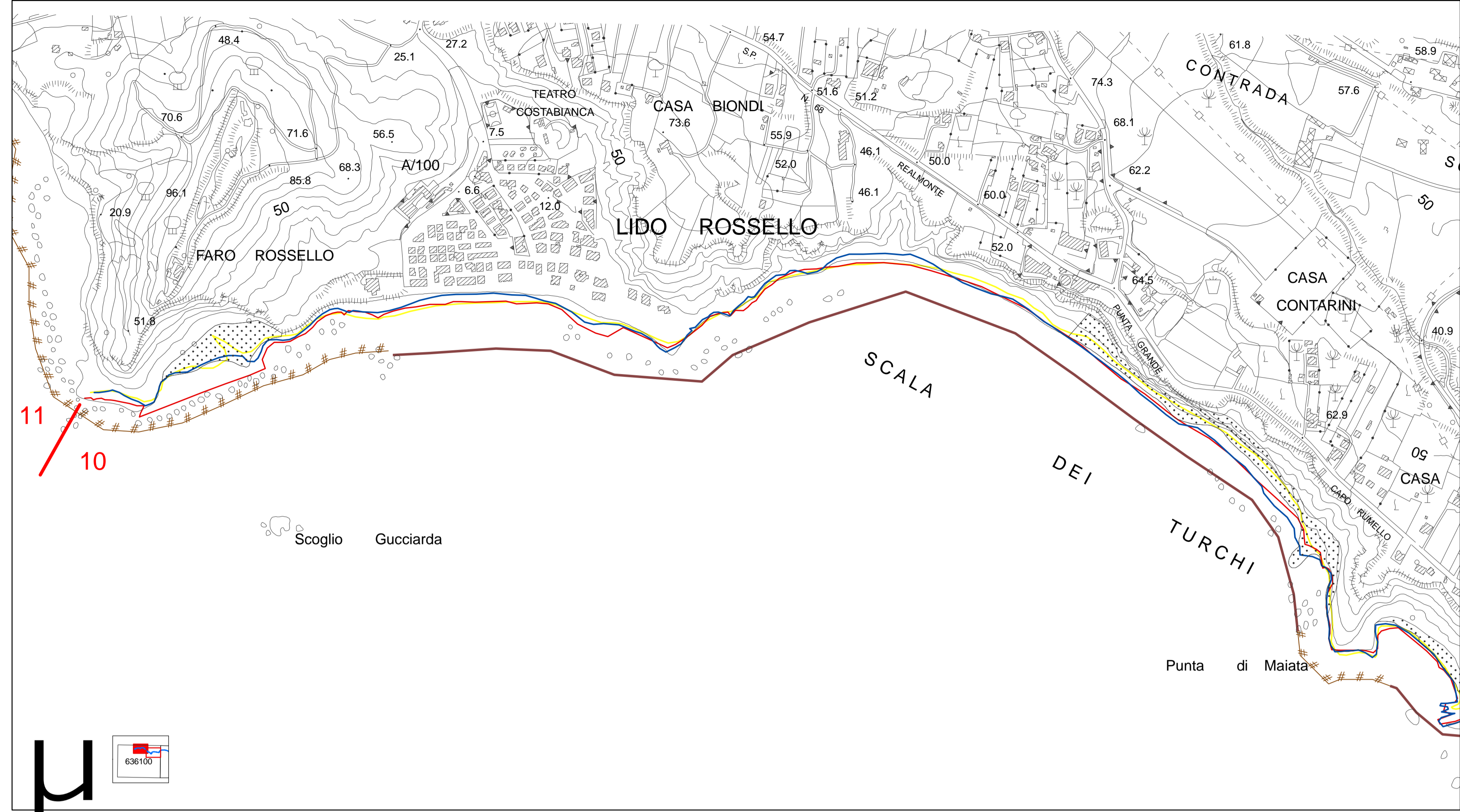
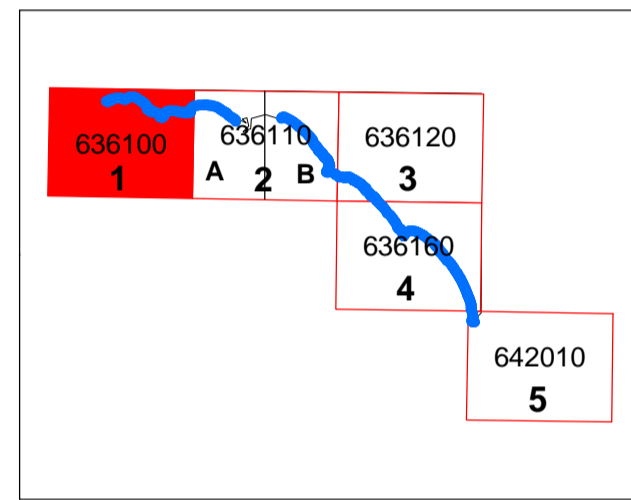
(ART.1 D.L. 180/98 CONVERTITO CON MODIFICHE CON LA L.267/98 E SS.MM.II.)

UNITA' FISIOGRAFICA N° 10 da Capo Rossello a P.ta Bianca



Carta della tipologia costiera e
dell'evoluzione delle linee di riva N°1

Scala 1:5.000



LEGENDA

Tipologia costiera

- Costa rocciosa
- Costa bassa ciottolosa
- Costa bassa sabbiosa
- Costa bassa sabbiosa-ciottolosa
- Costa calcarenitica bassa e sabbiosa

Anni di rilievo

- 1992
- 1998
- 2001