

REPUBBLICA ITALIANA



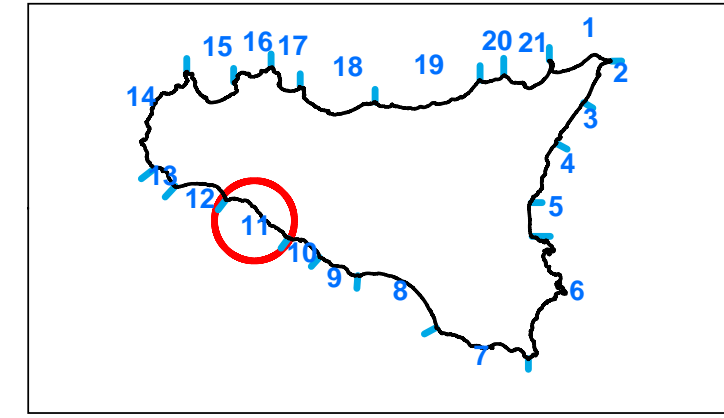
Regione Siciliana  
Assessorato Territorio e Ambiente

DIPARTIMENTO TERRITORIO E AMBIENTE  
Servizio 4 "ASSETTO DEL TERRITORIO E DIFESA DEL SUOLO"

# Piano Stralcio di Bacino per l'Assetto Idrogeologico (P.A.I.)

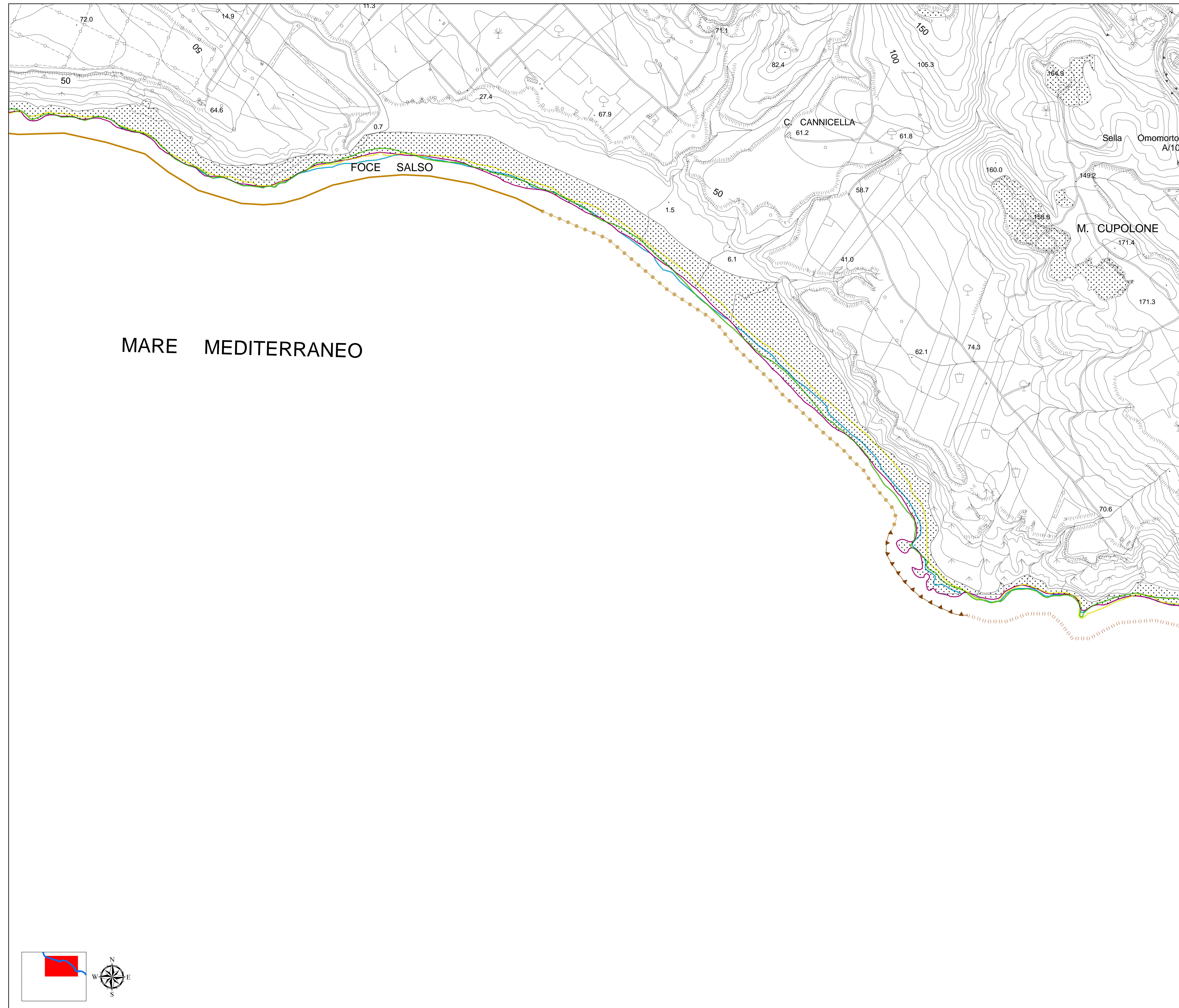
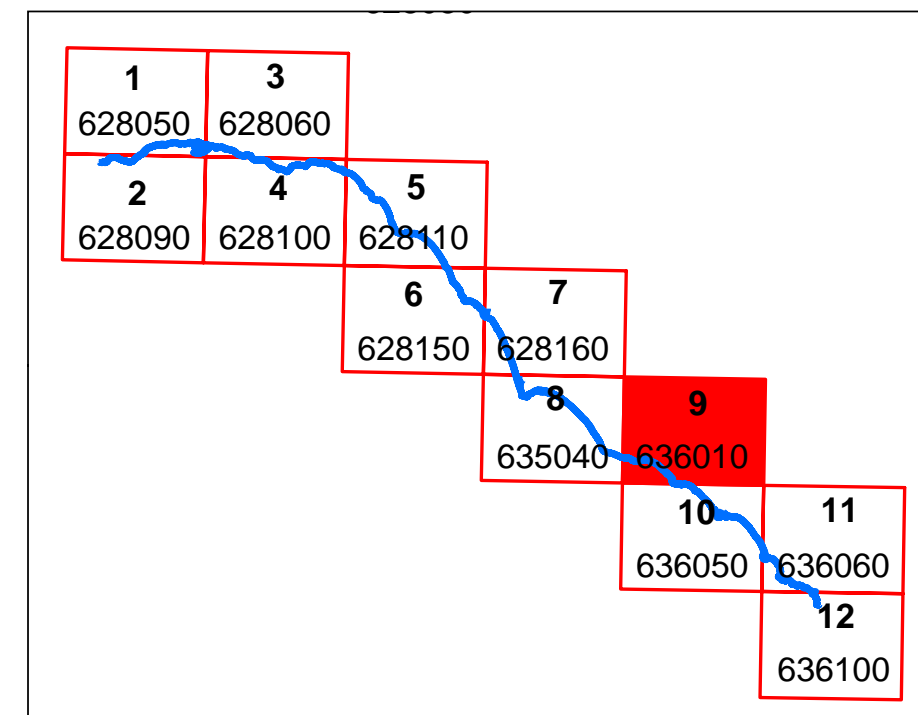
(ART.1 D.L. 180/98 CONVERTITO CON MODIFICHE CON LA L.267/98 E SS.MM.II.)

## UNITA' FISIOGRAFICA N° 11 da Capo S. Marco a Capo Rossello



Carta della tipologia costiera e  
dell'evoluzione delle linee di riva N° 9

Scala 1:5.000



### LEGENDA

#### Tipologia costiera

- ▲▲▲▲ Costa rocciosa
- Costa bassa ciottolosa
- Costa bassa sabbiosa
- Costa bassa sabbiosa-ciottolosa

#### Anni di rilievo

- 1977
- 1997
- 1998
- 2000
- 2001
- 2003

