

REPUBBLICA ITALIANA



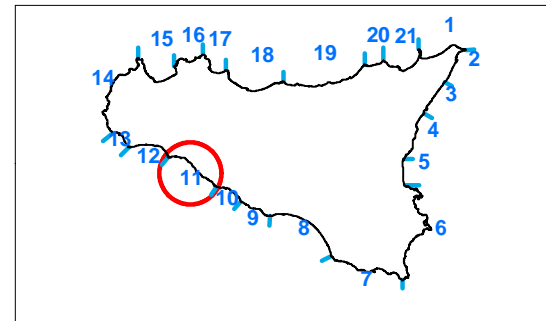
Regione Siciliana
Assessorato Territorio e Ambiente

DIPARTIMENTO TERRITORIO E AMBIENTE
Servizio 4 "ASSETTO DEL TERRITORIO E DIFESA DEL SUOLO"

Piano Stralcio di Bacino per l'Assetto Idrogeologico (P.A.I.)

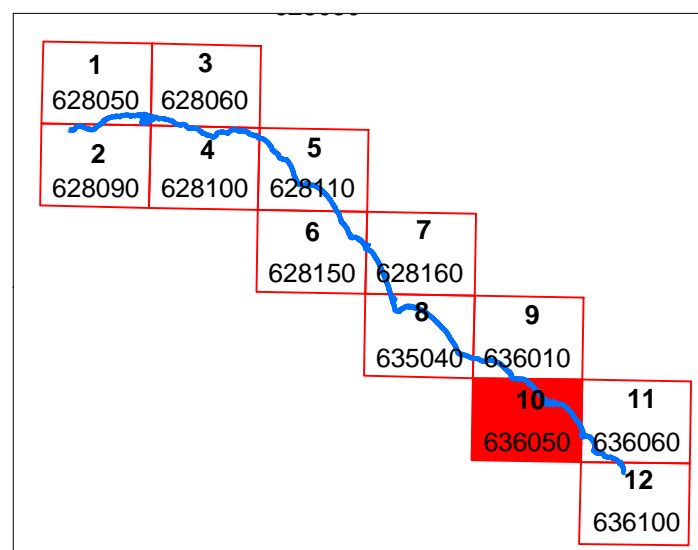
(ART.1 D.L. 180/98 CONVERTITO CON MODIFICHE CON LA L.267/98 E SS.MM.II.)

UNITA' FISIOGRAFICA N° 11 da Capo S. Marco a Capo Rossello



Carta delle opere marittime esistenti e in progetto N° 10

Scala 1:5.000



LEGENDA

— linea di costa 2003

Opere marittime esistenti

Opere esistenti

Scogliere radenti

Barriere soffolte

Barriere emerse

Pennelli

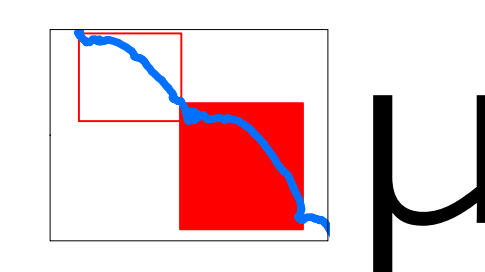
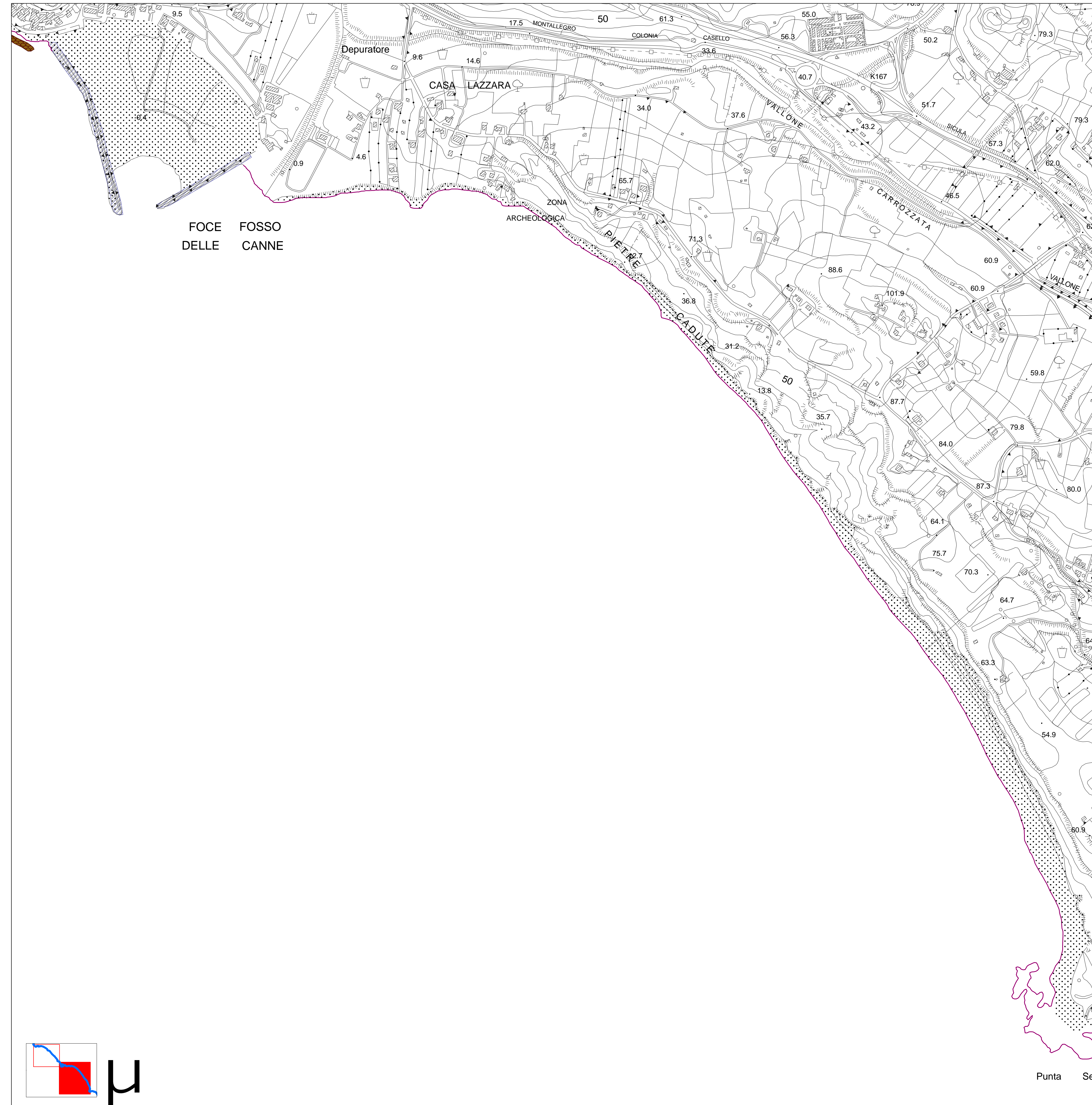
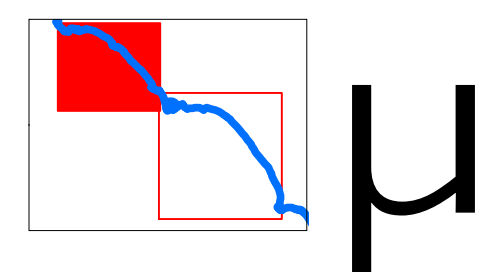
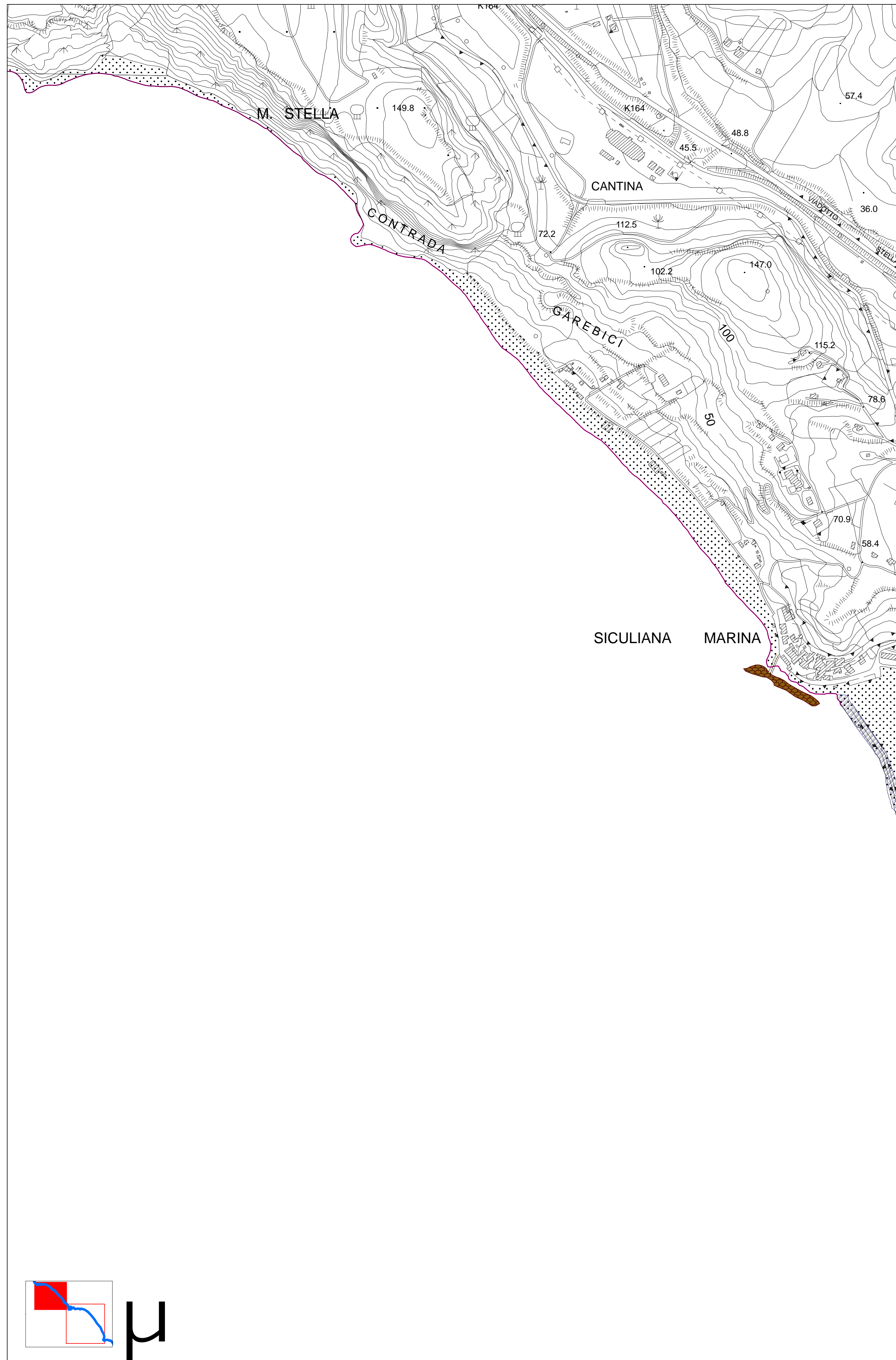
Frangiflutti isolati

Muri

Pontili

Moli

Porti



Punta Se