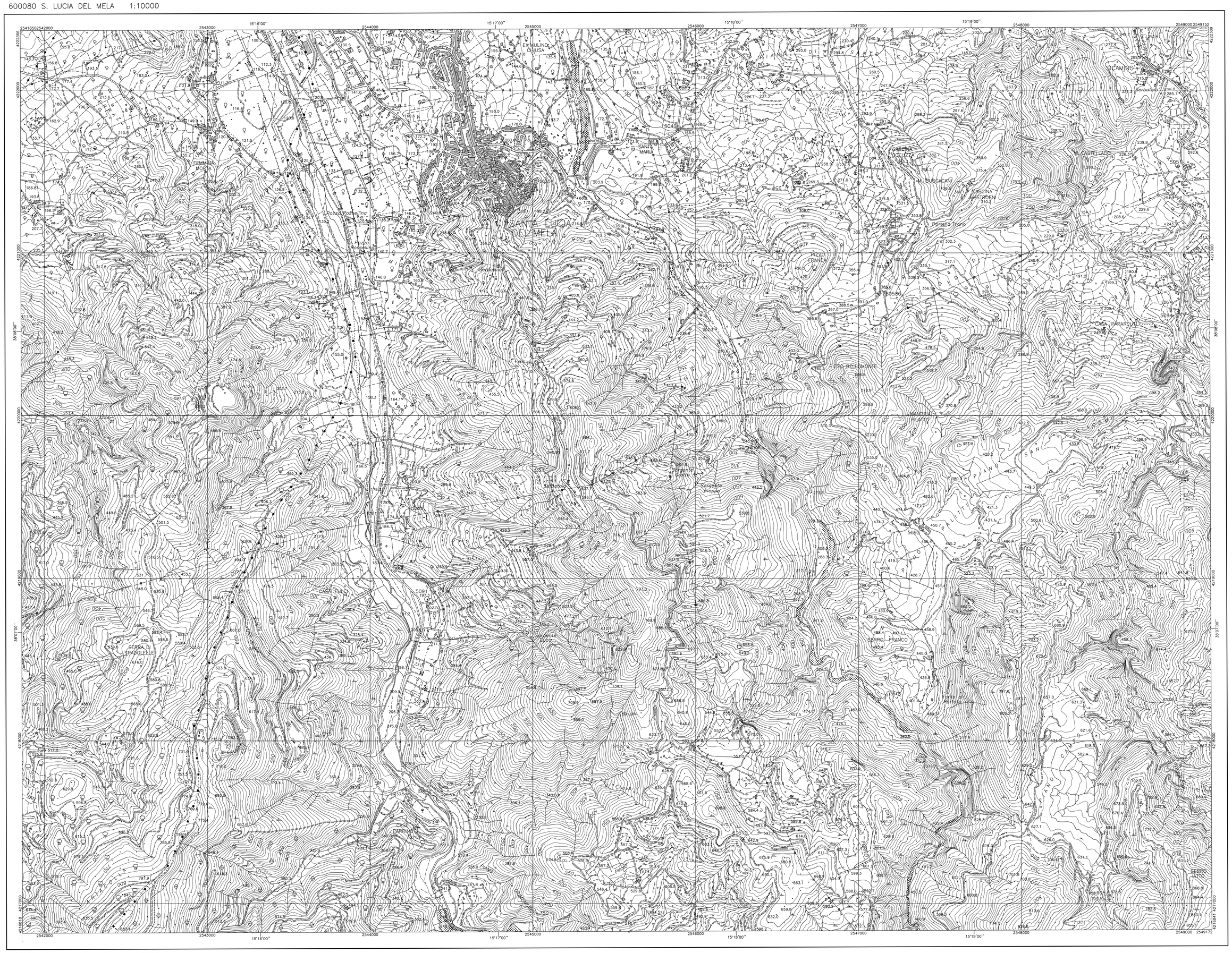

REGIONE SICILIANA

ASSESSORATO DEL TERRITORIO E DELL'AMBIENTE
DIPARTIMENTO URBANISTICA

CARTA TECNICA REGIONALE

SEZIONE N. 600080

S. LUCIA DEL MELA

Scala 1 : 10000

100m 0 100 200 300 400 500 600 700 800 900 1000m

RAPPRESENTAZIONE CONFORME DI GAUSS – BOAGA
(SISTEMA NAZIONALE – FUSO EST)
Costanti di transito per passare dalle coordinate Gauss Boaga a quelle nel sistema U.T.M.
$\Delta E = -2019954$
$\Delta N = +192$

L'equidistanza fra le curve di livello a' di m10 (per le curve di livello ausiliarie, a tratti, e' di m 5)
L'altimetria, espressa in metri, e' riferita al livello medio del mare (Mareografo di Catania)

DECLINAZIONE MAGNETICA AL 1 GENNAIO 1985, CONVERGENZA, MODULO DI DEFORMAZIONE LINEARE AL CENTRO DELLA SEZIONE

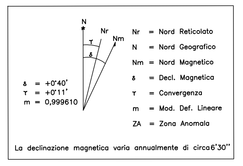

Nr = Nord Reticolato
N = Nord Geografico
Nm = Nord Magnetico
δ = Decl. Magnetica
γ = Convergenza
m = Mod. Def. Lineare
ZA = Zona Anomala

La declinazione magnetica varia annualmente di circa 6'30"

COORDINATE GEOGRAFICHE
Le coordinate dei vertici di questa carta derivano da E.D. 1950

VERTICE	LONGITUDINE E	LATITUDINE N
NO	15°15'00"	38°09'00"
NE	15°20'00"	38°09'00"
SO	15°15'00"	38°06'00"
SE	15°20'00"	38°06'00"

QUADRO D'UNIONE DEI FOGLI 1:50.000

POSIZIONE DELLA SEZIONE NEL FOGLIO 1:50.000

LIMITI AMMINISTRATIVI
QUADRO D'UNIONE DELLE SEZIONI

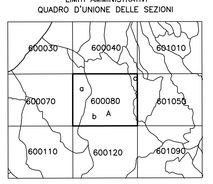

PROVINCIA:
A MESSINA

COMUNE:
a BARCELLONA POZZO DI GOTTO
b SANTA LUCIA DEL MELA
c GUALTIERI SICAMICO'

COPERTURA DI FOTOGRAFIE AEREE

STRISCIATA 117
Fotogrammi da 183 a 193

STRISCIATA 118
Fotogrammi da 595 a 605

Ripreso aereo digitale: data volo Sett.2007
CAMERA DA PRESA :ZEISS DMC FOCALE:120 mm

Quota media relativa di volo 2500 mt
Pixel Terreno 0.25 mt

LEGENDA

- PUNTI TRIGONOMETRICI I.G.M.I.
- CAPOSALDI LIVELLAZIONE
- PUNTI DI RAFFITTIMENTO
- PUNTI FOTOGRAFICI D'APPOGGIO NON COSTITUENTI RETE DI INQUADRAMENTO

SITUAZIONE DELLA RETE DI INQUADRAMENTO

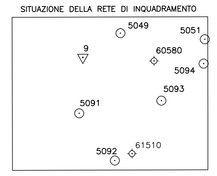

EDIZIONE 2008

ESECUZIONE: ICE – INGEGNERIA CARTOGRAFICA EUROPEA – GEIE (RPA srl – Stereocarto SL)
Sede Perugia via del Colle 1/1a
Sede Madrid, Paseo de la Habana 200

PROGETTAZIONE: Ing. SALVATORE CIRONE
DIREZIONE LAVORI: Ing. SALVATORE CIRONE
COLLAUDATORE: Ing. PIETRO ALFREDO SCAFFIDI ABBATE

Sezione aggiornata da Volo Digitale a colori pixel terreno 0,25 cm denominato ATA0708 cofinanziato nell'ambito della sottomisura 1.01b del POR SICILIA 2000–2006

VIETATA LA RIPRODUZIONE A TERMINI DI LEGGE – MATERIALE DI ESCLUSIVA PROPRIETA' DELLA REGIONE SICILIANA