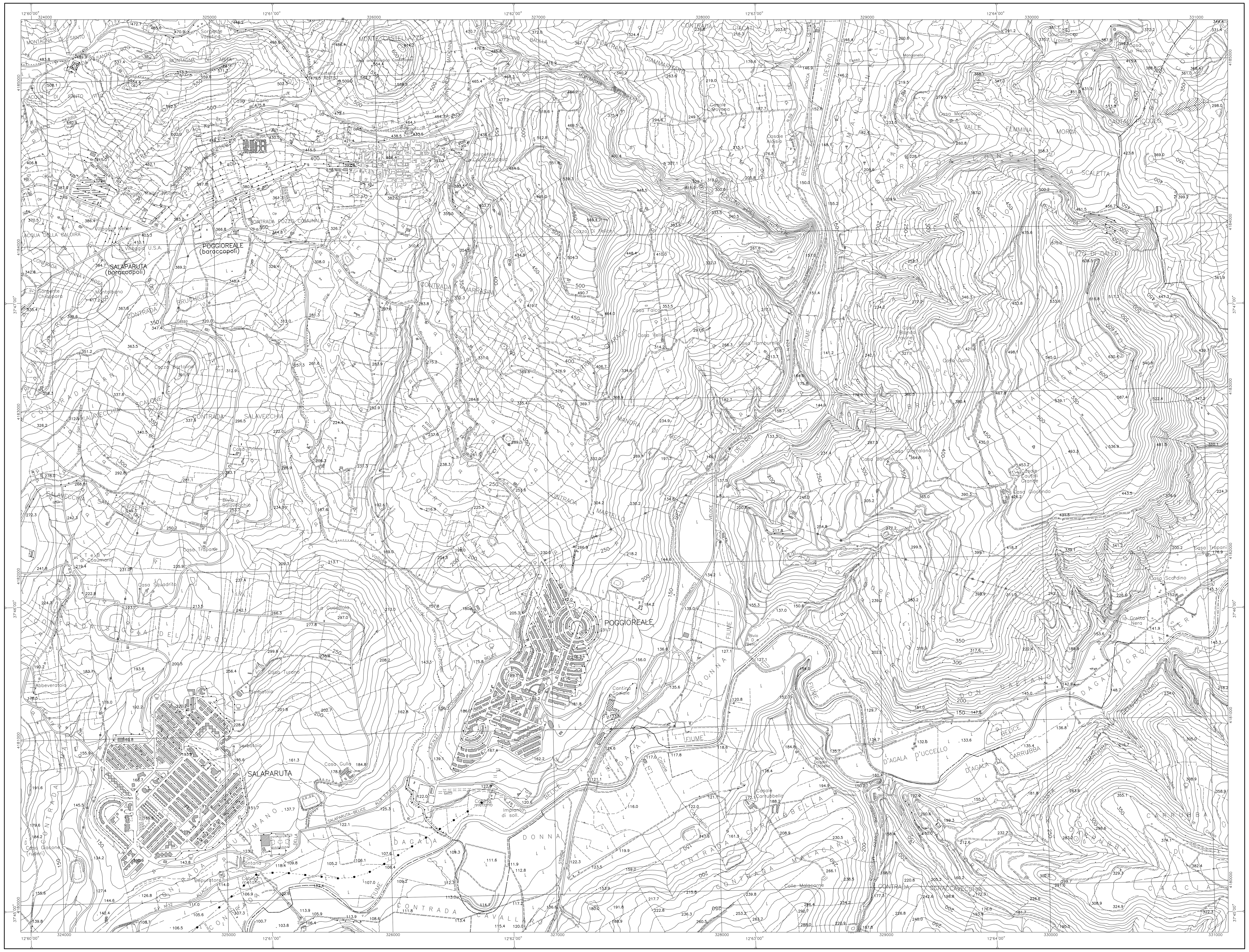

REGIONE SICILIANA

ASSESSORATO REGIONALE DEL TERRITORIO E DELL'AMBIENTE
DIPARTIMENTO DELL'URBANISTICA
CARTA TECNICA REGIONALE

SEZIONE N. 619010
POGGIOREALE–SALAPARUTA

Scala 1 : 10000

100m 0 100 200 300 400 500 600 700 800 900 1000m

SISTEMA DI COORDINATE ETRS89 – ETRF2000 UTM FUSO 33N

COORDINATE GEOGRAFICHE ETRS89–ETRF2000 DEI VERTICI					
NO	φ=37°47'55.964"	λ=12°59'57.415"	SO	φ=37°44'55.949"	λ=12°59'57.445"
NE	φ=37°47'55.954"	λ=13°04'57.425"	SE	φ=37°44'55.936"	λ=13°04'57.457"
COORDINATE PIANE ETRS89–ETRF2000 UTM FUSO 33N DEI VERTICI					
NO	N=4185385.932	E=323854.673	SO	N=4179837.212	E=323736.662
NE	N=4185231.778	E=331192.369	SE	N=4179683.040	E=331079.358
COORDINATE PIANE NEL PRECEDENTE SISTEMA GAUSS BOAGA – FUSO EST DEI VERTICI					
NO	N=4185382	E=2343849	SO	N=4179833	E=2343731
NE	N=4185228	E=2351187	SE	N=4179679	E=2351074

Le coordinate Gauss–Boaga sono arrotondate al metro per compatibilità con la cartografia d'impianto
L'equidistanza fra le curve di livello e' di m 10 (per le curve di livello ausiliarie, a tratti, e' di m 5)
L'altimetria, espressa in metri, e' riferita al livello medio del mare (Mareografo di Catania)

DECLINAZIONE MAGNETICA AL 1 GENNAIO 2010, CONVERGENZA, MODULO DI DEFORMAZIONE LINEARE AL CENTRO DELLA SEZIONE

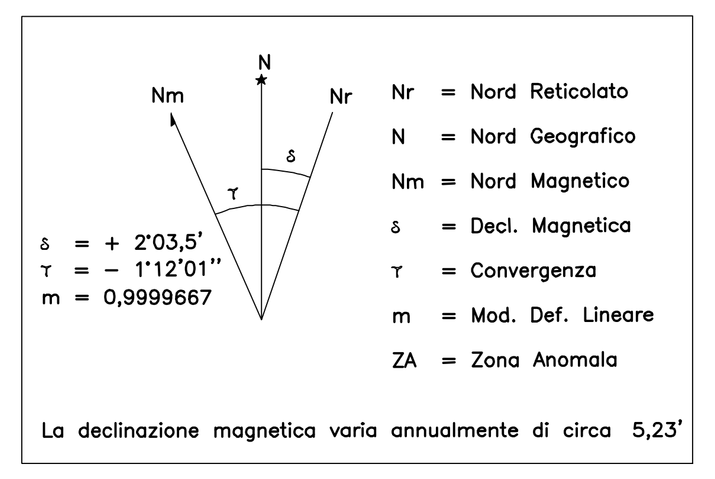

Nr = Nord Reticolato
N = Nord Geografico
Nm = Nord Magnetico
δ = Decl. Magnetica
γ = Convergenza
m = Mod. Def. Lineare
ZA = Zona Anomala

La declinazione magnetica varia annualmente di circa 5,23'

COORDINATE GEOGRAFICHE
Le coordinate dei vertici di questa carta derivano da E.D. 1950

VERTICE	LONGITUDINE E	LATITUDINE N
NO	13° 00' 00"	37° 48' 00"
NE	13° 05' 00"	37° 48' 00"
SO	13° 00' 00"	37° 45' 00"
SE	13° 05' 00"	37° 45' 00"

QUADRO D'UNIONE DEI FOGLI 1:50.000

606 ALCAMO	607 CORLEONE	608 CACCAMO
618 CASTELVETRANO	619 S. MARGHERITA DI BELICE	620 LERCARA FRIDDI
627 SELINUNTE	628 SCIACCA	629 ARAGONA

POSIZIONE DELLA SEZIONE NEL FOGLIO 1:50.000

	0'–5'	5'–10'	10'–15'	15'–20'
12'–9'	010	020	030	040
9'–6'	050	060	070	080
6'–3'	090	100	110	120
3'–0'	130	140	150	160

LIMITI AMMINISTRATIVI
QUADRO D'UNIONE DELLE SEZIONI

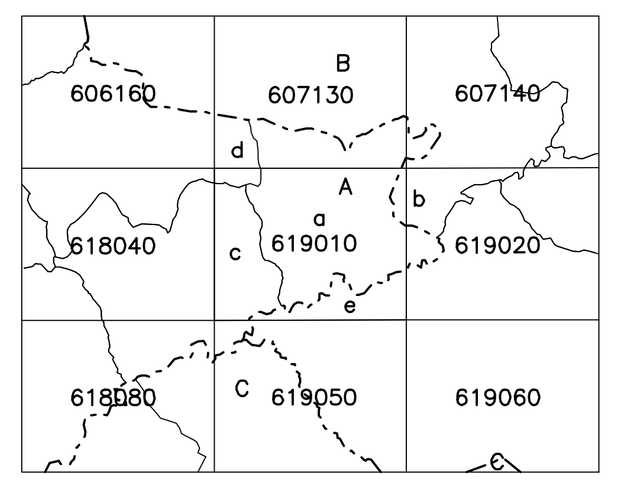

PROVINCIA:
A TRAPANI
B PALERMO
C AGRIGENTO

COMUNE:
a POGGIOREALE
b MONREALE
c SALAPARUTA
d GIBELLINA
e CONTESSA ENTELLINA

COPERTURA DI FOTOGRAFIE AEREE

STRISCIATA 20
Fotogrammi da 4202 a 4214
STR 21 — STR 21
Ftg da 5885 a 5890 — Ftg da 4221 a 4228
STRISCIATA 22
Fotogrammi da 4309 a 4321
STRISCIATA 23
Fotogrammi da 4376 a 4387

Ripresa aerea digitale: data volo Ott.2013
CAMERA DA PRESA :ZEISS DMC FOCALE:120 mm

Quota media relativa di volo 2500 mt
Pixel Terreno 0.25 mt

LEGENDA

- PUNTI TRIGONOMETRICI I.G.M.I.
- CAPOSALDI LIVELLAZIONE
- PUNTI DI RAFFITTIMENTO
- PUNTI FOTOGRAFICI D'APPOGGIO NON COSTITUENTI RETE DI INQUADRAMENTO

SITUAZIONE DELLA RETE DI INQUADRAMENTO

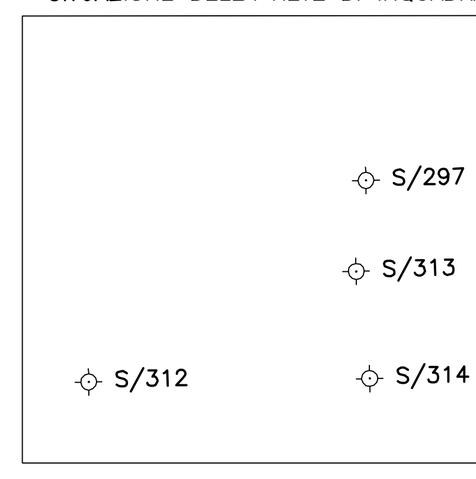

EDIZIONE 2014

ESECUZIONE: STEREOCARTO SL — Sede Madrid, Calle General Diaz Porlier 49
RPA srl — Sede Perugia via del Colle 1/1a

PROGETTAZIONE: Ing. SALVATORE CIRONE
DIREZIONE LAVORI: Ing. SALVATORE CIRONE
COLLAUDATORE: Ing. PIETRO ALFREDO SCAFFIDI ABBATE

Sezione aggiornata COORDINATE ETRS89 – ETRF2000 UTM FUSO 33N da volo digitale denominato ATA 2012

Coofinanziato nell'ambito della linea d'intervento 6.1.1.A.(c) del P.O. F.E.S.R. 2007–2013

VIETATA LA RIPRODUZIONE A TERMINI DI LEGGE – MATERIALE DI ESCLUSIVA PROPRIETA' DELLA REGIONE SICILIANA