640040 CUCCUMELLA 1:10000

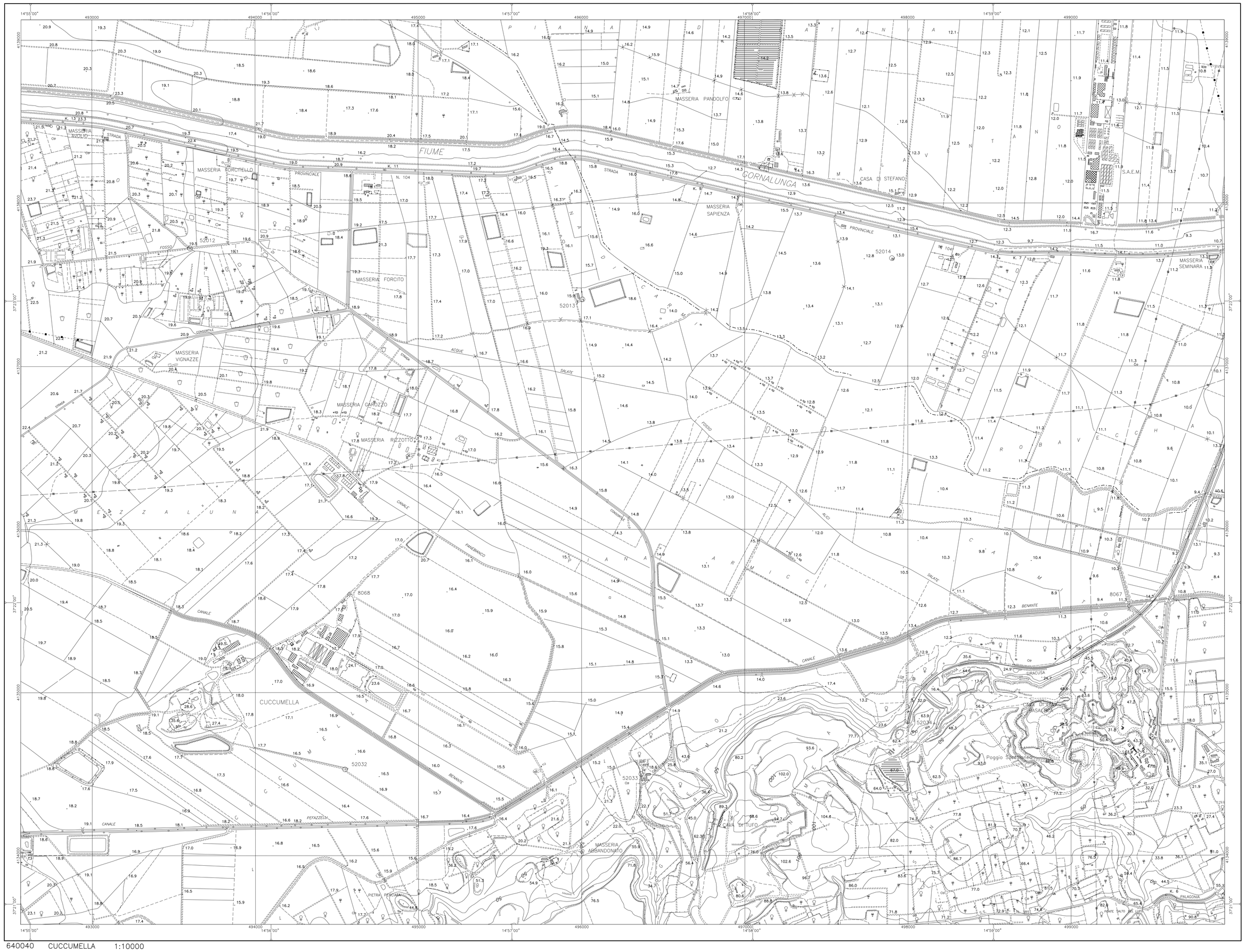

640040 CUCCUMELLA 1:10000

REGIONE SICILIANA

ASSESSORATO REGIONALE DEL TERRITORIO E DELL'AMBIENTE
DIPARTIMENTO DELL'URBANISTICA

CARTA TECNICA REGIONALE

SEZIONE N. 640040
CUCCUMELLA

Scala 1 : 10000

100m 0 100 200 300 400 500 600 700 800 900 1000m

SISTEMA DI COORDINATE ETRS89 – ETRF2000 UTM FUSO 33N

COORDINATE GEOGRAFICHE ETRS89–ETRF2000 DEI VERTICI					
NO	φ= 37°23'55.969"	λ = 14°54'57.610"	SO	φ= 37°20'55.977"	λ = 14°54'57.605"
NE	φ= 37°23'55.973"	λ = 14°59'57.610"	SE	φ= 37°20'55.948"	λ = 14°59'57.608"
COORDINATE PIANE ETRS89–ETRF2000 UTM FUSO 33N DEI VERTICI					
NO	N= 4139126.257	E= 492565.481	SO	N= 4133579.495	E= 492560.423
NE	N= 4139123.084	E= 499941.230	SE	N= 4133575.291	E= 499941.163
COORDINATE PIANE NEL PRECEDENTE SISTEMA GAUSS BOAGA – FUSO EST DEI VERTICI					
NO	N= 4139124	E= 2512567	SO	N= 4133577	E= 2512562
NE	N= 4139121	E= 2519943	SE	N= 4133573	E= 2519943

Le coordinate Gauss–Boaga sono arrotondate al metro per compatibilità con la cartografia d'impianto
L'equidistanza fra le curve di livello e' di m 10 (per le curve di livello ausiliarie, a tratti, e' di m 5)
L'altimetria, espressa in metri, e' riferita al livello medio del mare (Mareografo di Catania)

DECLINAZIONE MAGNETICA AL 1 GENNAIO 2010, CONVERGENZA, MODULO DI DEFORMAZIONE LINEARE AL CENTRO DELLA SEZIONE

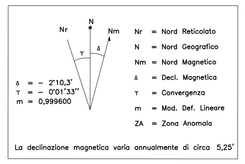

δ = – 2°10.3'
τ = – 0°21'33"
m = 0,999600

Nr = Nord Reticolato
N = Nord Geografico
Nm = Nord Magnetico
δ = Decl. Magnetica
T = Convergenza
m = Mod. Def. Lineare
ZA = Zona Anomala

La declinazione magnetica varia annualmente di circa 5.25'

COORDINATE GEOGRAFICHE
Le coordinate dei vertici di questa carta derivano da E.D. 1950

VERTICE	LONGITUDINE E	LATITUDINE N
NO	14°55'00"	37°24'00"
NE	15°00'00"	37°24'00"
SO	14°55'00"	37°21'00"
SE	15°00'00"	37°21'00"

QUADRO D'UNIONE DEI FOGLI 1:50.000

632 VALGUARNERA CAROPEPE	633 PATERNO'	634 CATANIA
639 CALTAGIRONE	640 LENTINI	641 AUGUSTA
644 NISCEMI	645 VIZZINI	646 SIRACUSA

POSIZIONE DELLA SEZIONE NEL FOGLIO 1:50.000

010	020	030	040
050	060	070	080
090	100	110	120
130	140	150	160

12' 9' 6' 3' 0' — 0' 5' 10' 15' 20'

LIMITI AMMINISTRATIVI
QUADRO D'UNIONE DELLE SEZIONI

e 633150	f 633160	634130 A o
d 640030	640040 B b	641010 h
640070 A c	640080	641050 i

PROVINCIA:
A CATANIA
B SIRACUSA

COMUNE:
a CATANIA
b LENTINI
c SCORDIA
d RAMACCA
e PATERNO'
f BELPASSO
g MOTTA SANT'ANASTASIA

COPERTURA DI FOTOGRAFIE AEREE

STRISCIATA 202
Fotogrammi da 834 a 844
STRISCIATA 203
Fotogrammi da 870 a 880
STRISCIATA 204
Fotogrammi da 652 a 662

Ripreso aereo digitale: data volo Ott.2012
CAMERA DA PRESA :ZEISS DMC FOCALE:120 mm

Quota media relativa di volo 2500 mt
Pixel Terreno 0.25 mt

LEGENDA

- PUNTI TRIGONOMETRICI I.G.M.I.
- CAPOSALDI LIVELLAZIONE
- PUNTI DI RAFFITTIMENTO
- PUNTI FOTOGRAFICI D'APPOGGIO NON COSTITUENTI RETE DI INQUADRAMENTO

SITUAZIONE DELLA RETE DI INQUADRAMENTO



EDIZIONE 2014

ESECUZIONE: STEREOCARTO SL Sede Madrid, Calle General Diaz Porlier 49
RPA srl Sede Perugia via del Colle 1/1a

PROGETTAZIONE: Ing. SALVATORE CIRONE
DIREZIONE LAVORI: Ing. SALVATORE CIRONE
COLLAUDATORE: Ing. PIETRO ALFREDO SCAFFIDI ABBATE

Sezione aggiornata COORDINATE ETRS89 – ETRF2000 UTM FUSO 33N da volo digitale denominato ATA 2012

PO FESR Sicilia 2007-2013

Cofinanziato nell'ambito della linea d'intervento 6.1.1.A(c) del P.O. F.E.S.R. 2007–2013

VIETATA LA RIPRODUZIONE A TERMINI DI LEGGE – MATERIALE DI ESCLUSIVA PROPRIETA' DELLA REGIONE SICILIANA