



UNIONE EUROPEA

REPUBBLICA ITALIANA

REGIONE SICILIANA



ASSESSORATO TERRITORIO E AMBIENTE

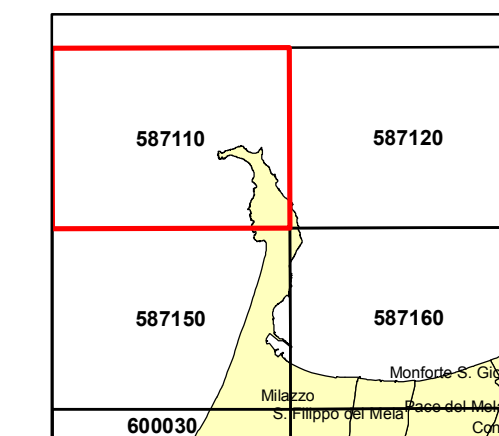
Dipartimento Regionale Territorio e Ambiente  
Servizio 6T - Protezione Patrimonio Naturale

**CARTA DELL'USO DEL SUOLO**

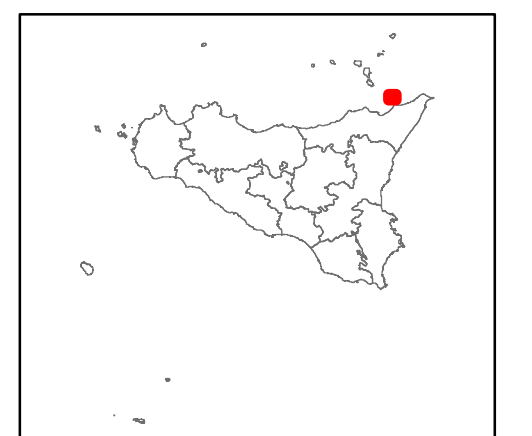
CTR Sez. 587110

Dicembre 2008

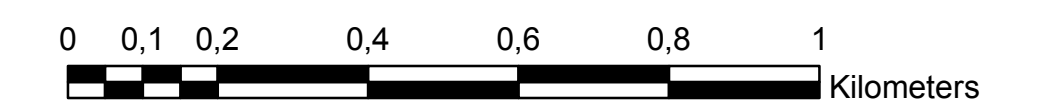
Area di studio



Inquadramento generale



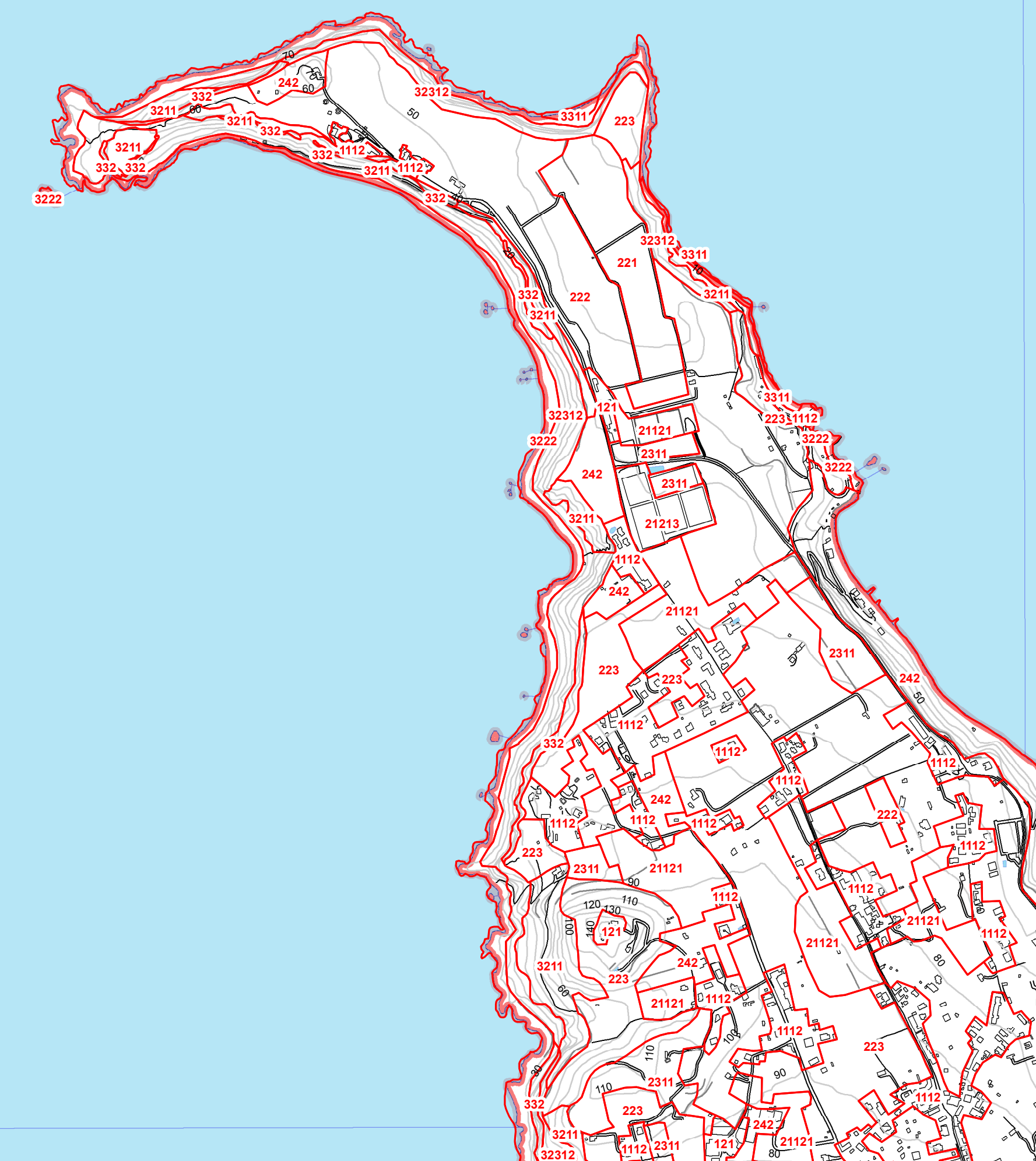
Scala 1:10.000



Coordinate piane riferite al sistema nazionale Roma 40 - Gauss-Boaga Fuso Est



AGRISTUDIO S.r.l.  
Agricoltura Geologia Ambiente



**Assessore Regionale al Territorio e Ambiente:  
Giuseppe Sorbello**

**Dirigente Generale del Dipartimento Regionale  
Territorio e Ambiente:  
Pietro Tolomeo**

**Responsabile del Servizio 6T:  
Salvatore Di Martino**

**Responsabile dell'Unità Operativa:  
Francesco Gendusa**

**Coordinatore del Progetto:  
Fabio Papini**



AGRISTUDIO S.r.l.

**Legenda**

Limite Provinciale e Comunale

Codice Corine Land Cover (CLC)