



REPUBBLICA ITALIANA

REGIONE  SICILIANA 

ASSESSORATO TERRITORIO E AMBIENTE

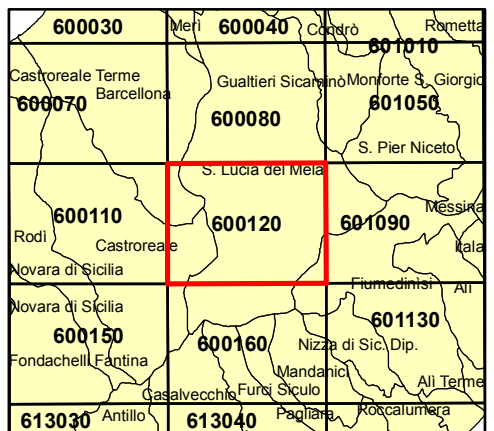
Dipartimento Regionale Territorio e Ambiente
Servizio 6T - Protezione Patrimonio Naturale

CARTA DELL'USO DEL SUOLO

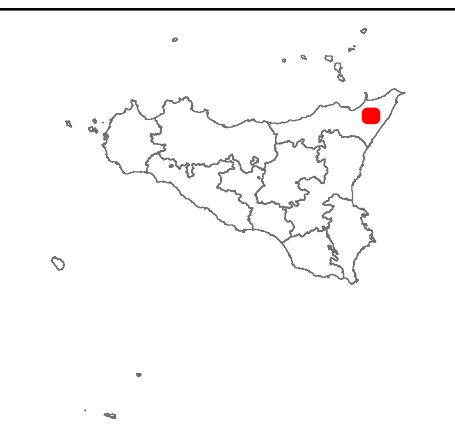
CTR Sez. 600120


Dicembre 2008

Area di studio




Inquadramento generale






Scala 1:10.000





0 0,1 0,2 0,4 0,6 0,8 1 Kilometers


Coordinate piane riferite al sistema nazionale Roma 40 - Gauss-Boaga Fuso Est




AGRISTUDIO S.r.l.
Agricoltura Geologia Ambiente

	Assessore Regionale al Territorio e Ambiente: Giuseppe Sorbello
	Dirigente Generale del Dipartimento Regionale Territorio e Ambiente: Pietro Tolomeo
	Responsabile del Servizio 6T: Salvatore Di Martino
	Responsabile dell'Unità Operativa: Francesco Gendusa
	Coordinatore del Progetto: Fabio Papini

Legenda



Limite Provinciale e Comunale



Codice Corine Land Cover (CLC)

Autorizzazione n°: 2008-B-12 (CTR 10.000) Regione Siciliana