

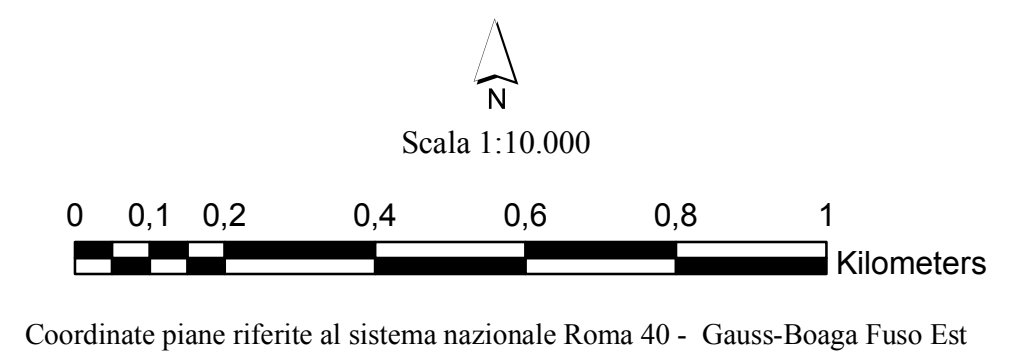
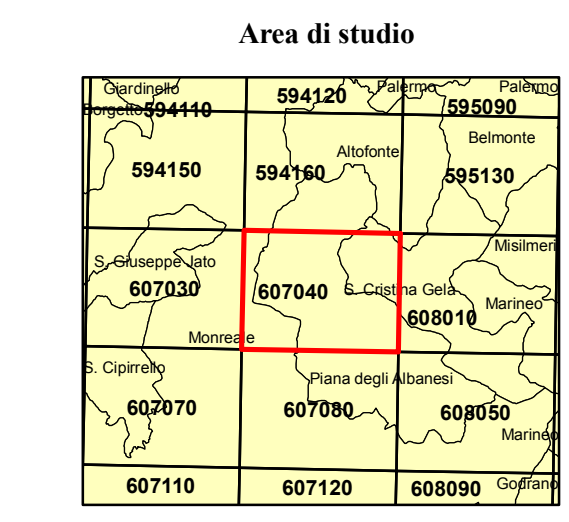
ASSESSORATO TERRITORIO E AMBIENTE

**Dipartimento Regionale Territorio e Ambiente
Servizio 6T - Protezione Patrimonio Naturale**



CARTA DELL'USO DEL SUOLO



CTR Sez. 607040

Dicembre 2008




 AGRISTUDIO S.r.l.
 Agricoltura Geologia Ambiente

	Assessore Regionale al Territorio e Ambiente: Giuseppe Sorbello
	Dirigente Generale del Dipartimento Regionale Territorio e Ambiente: Pietro Tolomeo
	Responsabile del Servizio 6T: Salvatore Di Martino
	Responsabile dell'Unità Operativa: Francesco Gendusa
	Coordinatore del Progetto: Fabio Papini

- Legenda**
-  Limite Provinciale e Comunale
 -  Codice Corine Land Cover (CLC)