

REPUBBLICA ITALIANA  
REGIONE SICILIANA



ASSESSORATO TERRITORIO E AMBIENTE

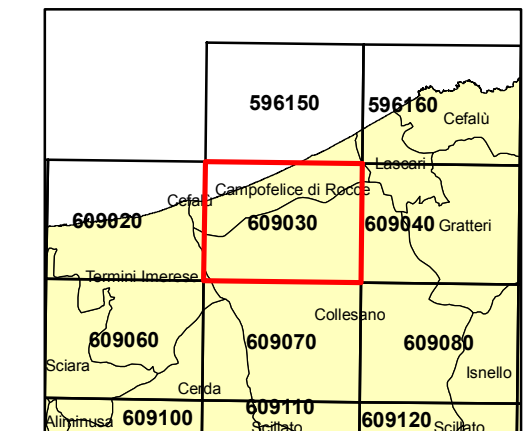
Dipartimento Regionale Territorio e Ambiente  
Servizio 6T - Protezione Patrimonio Naturale

**CARTA DELL'USO DEL SUOLO**

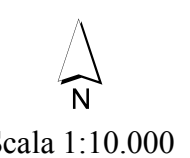
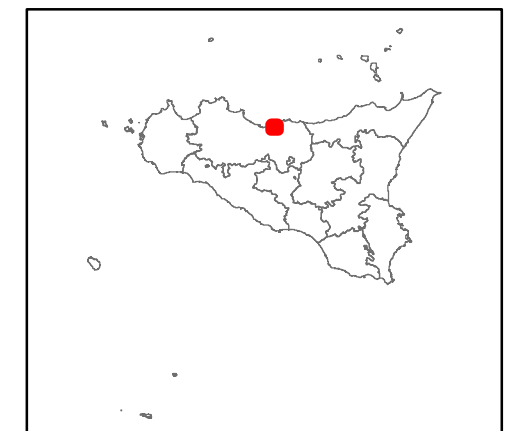
CTR Sez. 609030

Dicembre 2008

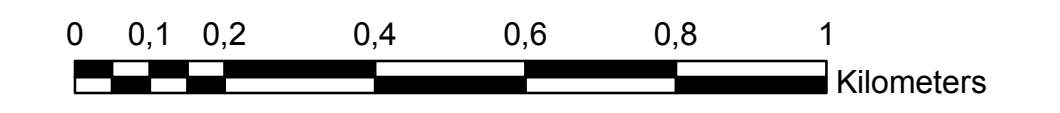
Area di studio



Inquadramento generale



Scala 1:10.000



Coordinate piane riferite al sistema nazionale Roma 40 - Gauss-Boaga Fuso Est



**Assessore Regionale al Territorio e Ambiente:  
Giuseppe Sorbello**

**Dirigente Generale del Dipartimento Regionale  
Territorio e Ambiente:  
Pietro Tolomeo**

**Responsabile del Servizio 6T:  
Salvatore Di Martino**

**Responsabile dell'Unità Operativa:  
Francesco Gendusa**



**Coordinatore del Progetto:  
Fabio Papini**

**Legenda**

- Limite Provinciale e Comunale
- Codice Corine Land Cover (CLC)