

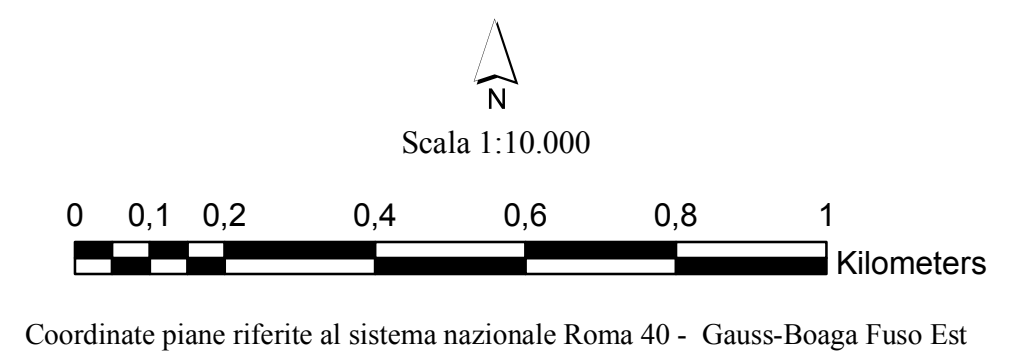
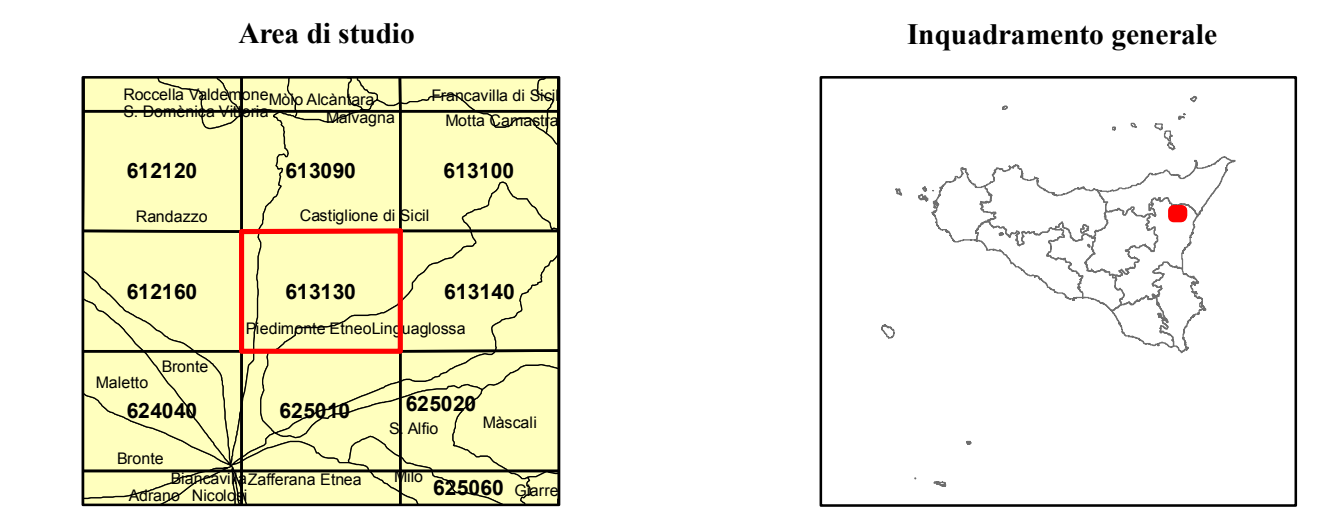
ASSESSORATO TERRITORIO E AMBIENTE

**Dipartimento Regionale Territorio e Ambiente
Servizio 6T - Protezione Patrimonio Naturale**

CARTA DELL'USO DEL SUOLO



CTR Sez. 613130

Dicembre 2008




AGRISTUDIO S.r.l.
 Agricoltura Geologia Ambiente

	Assessore Regionale al Territorio e Ambiente: Giuseppe Sorbello
	Dirigente Generale del Dipartimento Regionale Territorio e Ambiente: Pietro Tolomeo
	Responsabile del Servizio 6T: Salvatore Di Martino
	Responsabile dell'Unità Operativa: Francesco Gendusa
 AGRISTUDIO S.r.l.	Coordinatore del Progetto: Fabio Papini

- Legenda**
-  Limite Provinciale e Comunale
 -  Codice Corine Land Cover (CLC)