



**REPUBBLICA ITALIANA**

**REGIONE SICILIANA**




**ASSESSORATO TERRITORIO E AMBIENTE**

**Dipartimento Regionale Territorio e Ambiente**  
**Servizio 6T - Protezione Patrimonio Naturale**

**CARTA DELL'USO DEL SUOLO**

**CTR Sez. 618030**

**Dicembre 2008**

Area di studio


606100	606110	606120
606140	606150	606160
618020	618030	618040
618060	618070	618080
618100	618110	618120

Inquadramento generale





Scala 1:10.000





0 0,1 0,2 0,4 0,6 0,8 1 Kilometers

Coordinate piane riferite al sistema nazionale Roma 40 - Gauss-Boaga Fuso Est



AGRISTUDIO S.r.l.  
Agricoltura Geologia Ambiente

	<b>Assessore Regionale al Territorio e Ambiente:</b> <b>Giuseppe Sorbello</b>
	<b>Dirigente Generale del Dipartimento Regionale</b> <b>Territorio e Ambiente:</b> <b>Pietro Tolomeo</b>
	<b>Responsabile del Servizio 6T:</b> <b>Salvatore Di Martino</b>
	<b>Responsabile dell'Unità Operativa:</b> <b>Francesco Gendusa</b>
 <p>AGRISTUDIO S.r.l.</p>	<b>Coordinatore del Progetto:</b> <b>Fabio Papini</b>

**Legenda**

	Limite Provinciale e Comunale
	Corine Land Cover (CLC)