

REPUBBLICA ITALIANA
REGIONE SICILIANA



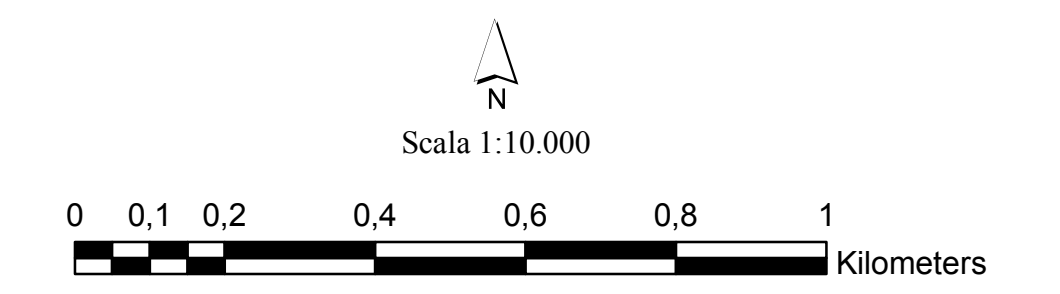
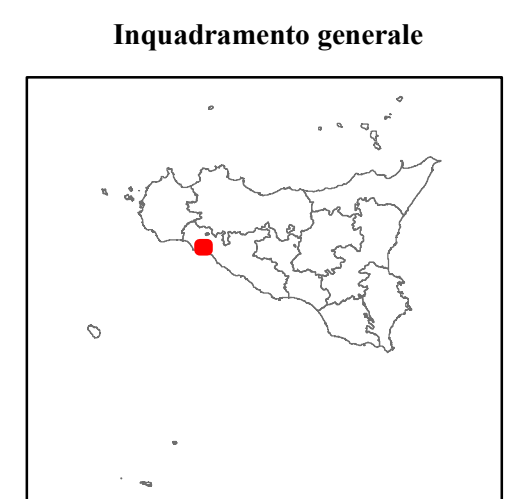
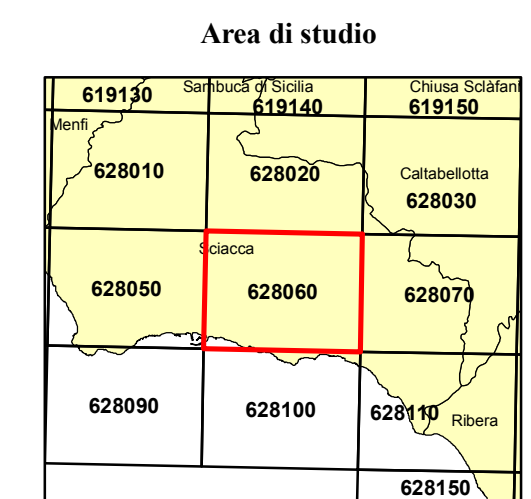
ASSESSORATO TERRITORIO E AMBIENTE

Dipartimento Regionale Territorio e Ambiente
Servizio 6T - Protezione Patrimonio Naturale

CARTA DELL'USO DEL SUOLO

CTR Sez. 628060

Dicembre 2008



Coordinate piane riferite al sistema nazionale Roma 40 - Gauss-Boaga Fuso Est



**Assessore Regionale al Territorio e Ambiente:
Giuseppe Sorbello**

**Dirigente Generale del Dipartimento Regionale
Territorio e Ambiente:
Pietro Tolomeo**

**Responsabile del Servizio 6T:
Salvatore Di Martino**

**Responsabile dell'Unità Operativa:
Francesco Gendusa**



**Coordinatore del Progetto:
Fabio Papini**

Legenda

- Limite Provinciale e Comunale
- Codice Corine Land Cover (CLC)