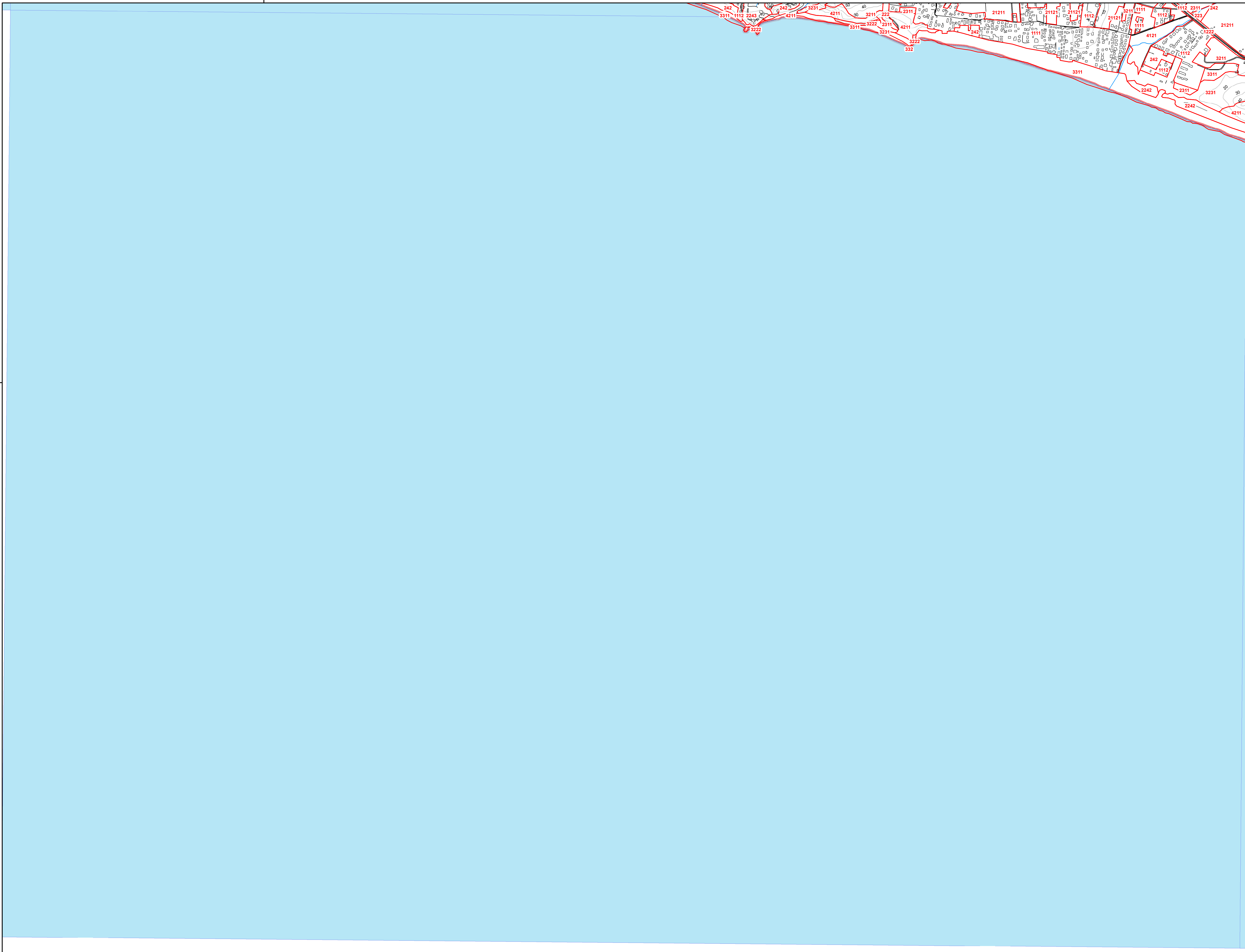


2440000



4104000

4104000

2440000



REPUBBLICA ITALIANA
 REGIONE SICILIANA



ASSESSORATO TERRITORIO E AMBIENTE

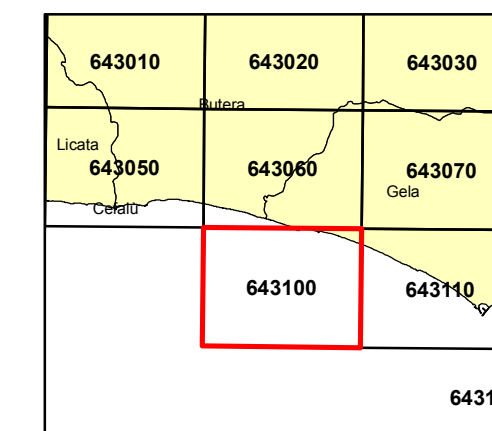
Dipartimento Regionale Territorio e Ambiente
 Servizio 6T - Protezione Patrimonio Naturale

CARTA DELL'USO DEL SUOLO

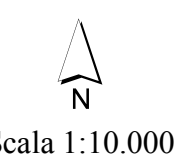
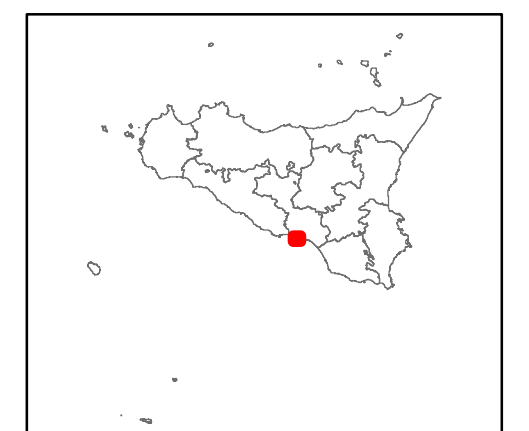
CTR Sez. 643100

Dicembre 2008

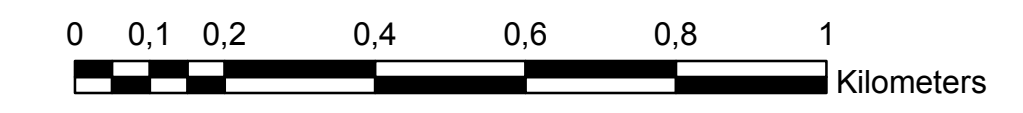
Area di studio



Inquadramento generale



Scala 1:10.000



Coordinate piane riferite al sistema nazionale Roma 40 - Gauss-Boaga Fuso Est



AGRISTUDIO S.r.l.
 Agricoltura Geologia Ambiente



**Assessore Regionale al Territorio e Ambiente:
 Giuseppe Sorbello**

**Dirigente Generale del Dipartimento Regionale
 Territorio e Ambiente:
 Pietro Tolomeo**

**Responsabile del Servizio 6T:
 Salvatore Di Martino**

**Responsabile dell'Unità Operativa:
 Francesco Gendusa**



**Coordinatore del Progetto:
 Fabio Papini**

Legenda

Limite Provinciale e Comunale

Codice Corine Land Cover (CLC)