




REPUBBLICA ITALIANA

REGIONE SICILIANA

ASSESSORATO TERRITORIO E AMBIENTE

Dipartimento Regionale Territorio e Ambiente
Servizio 6T - Protezione Patrimonio Naturale

CARTA DELL'USO DEL SUOLO

CTR Sez. 644100

Dicembre 2008

Area di studio

644010	644020	644030
644050	644060	644070
644090	644100	644110
644130	644140	644150
647010	647020	647030

Inquadramento generale





Scala 1:10.000



0 0,1 0,2 0,4 0,6 0,8 1 Kilometers

Coordinate piane riferite al sistema nazionale Roma 40 - Gauss-Boaga Fuso Est



AGRISTUDIO S.r.l.
Agricoltura Geologia Ambiente



Assessore Regionale al Territorio e Ambiente:
Giuseppe Sorbello

Dirigente Generale del Dipartimento Regionale
Territorio e Ambiente:
Pietro Tolomeo


Responsabile del Servizio 6T:
Salvatore Di Martino

Responsabile dell'Unità Operativa:
Francesco Gendusa




Coordinatore del Progetto:
Fabio Papini

Legenda



Limite Provinciale e Comunale



Codice Corine Land Cover (CLC)