

REPUBBLICA ITALIANA  
REGIONE SICILIANA



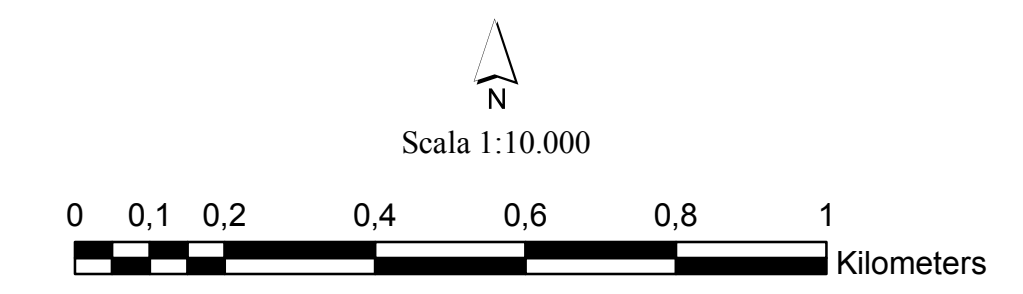
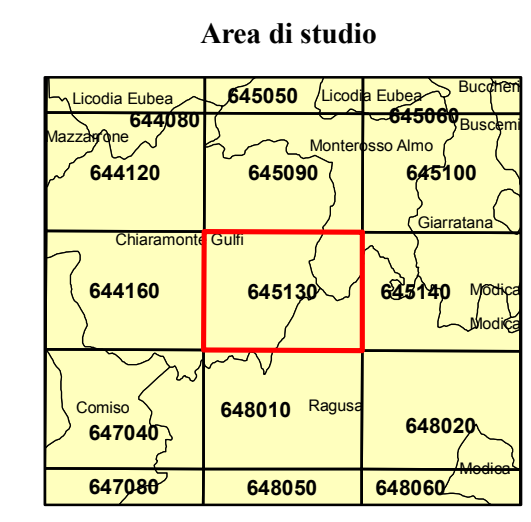
ASSESSORATO TERRITORIO E AMBIENTE

Dipartimento Regionale Territorio e Ambiente  
Servizio 6T - Protezione Patrimonio Naturale

**CARTA DELL'USO DEL SUOLO**

CTR Sez. 645130



Dicembre 2008



Coordinate piane riferite al sistema nazionale Roma 40 - Gauss-Boaga Fuso Est



	<b>Assessore Regionale al Territorio e Ambiente: Giuseppe Sorbello</b>
	<b>Dirigente Generale del Dipartimento Regionale Territorio e Ambiente: Pietro Tolomeo</b>
	<b>Responsabile del Servizio 6T: Salvatore Di Martino</b>
	<b>Responsabile dell'Unità Operativa: Francesco Gendusa</b>
	<b>Coordinatore del Progetto: Fabio Papini</b>

- Legenda**
-  Limite Provinciale e Comunale
  -  Codice Corine Land Cover (CLC)