

REPUBBLICA ITALIANA

REGIONE SICILIANA



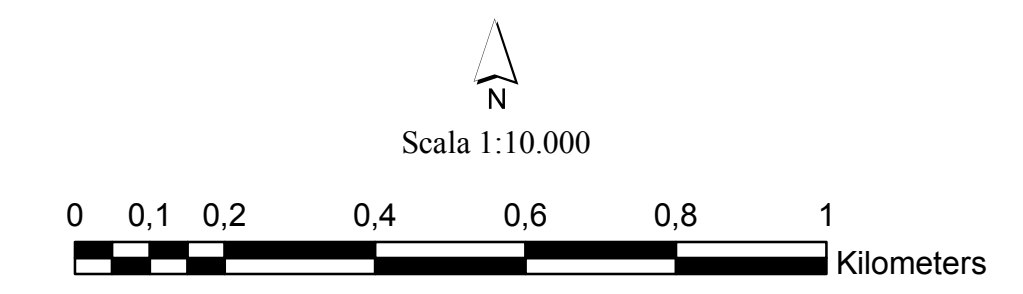
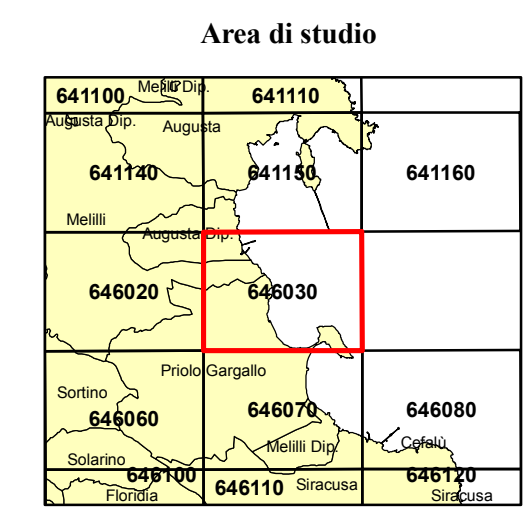
ASSESSORATO TERRITORIO E AMBIENTE

Dipartimento Regionale Territorio e Ambiente
Servizio 6T - Protezione Patrimonio Naturale

CARTA DELL'USO DEL SUOLO

CTR Sez. 646030

Dicembre 2008





Coordinate piane riferite al sistema nazionale Roma 40 - Gauss-Boaga Fuso Est



	Assessore Regionale al Territorio e Ambiente: Giuseppe Sorbello
	Dirigente Generale del Dipartimento Regionale Territorio e Ambiente: Pietro Tolomeo
	Responsabile del Servizio 6T: Salvatore Di Martino
	Responsabile dell'Unità Operativa: Francesco Gendusa
	Coordinatore del Progetto: Fabio Papini

Legenda

-  Limite Provinciale e Comunale
-  Codice Corine Land Cover (CLC)