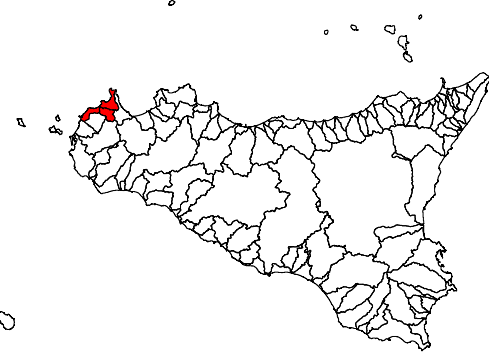
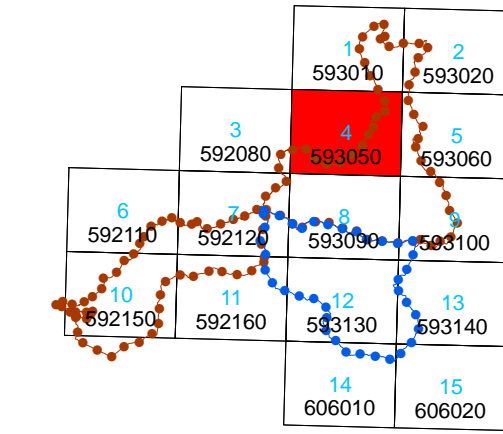


REPUBBLICA ITALIANA
 Regione Siciliana
 Assessorato Regionale del Territorio e dell'Ambiente
 DIPARTIMENTO REGIONALE DELL' AMBIENTE
 Servizio 3 "ASSETTO DEL TERRITORIO E DIFESA DEL SUOLO"
 U.O.3.1 "Pianificazione e Programmazione P.A.I."
 Aggiornamento del Piano Stralcio di Bacino
 per l'Assetto Idrogeologico (P.A.I.)
 (ART. 87 del D.Lgs. 3 Aprile 2006, n. 152 e ss. mm. ii.)
Conferenza Programmatica del 13.03.2013
 (Art. 139 della L. n. 43/09/03/05/2001)
 - Bacino Idrografico del Torrente Forgia (048)
 - Area Territoriale tra il bacino del Torrente Forgia
 e il bacino del Fiume Lenzi Baiata (048a)
 - Area Territoriale tra il bacino del Torrente Forgia
 e Punta di Solanto (047)

GEOMORFOLOGIA
COMUNE INTERESSATO: SAN VITO LO CAPO

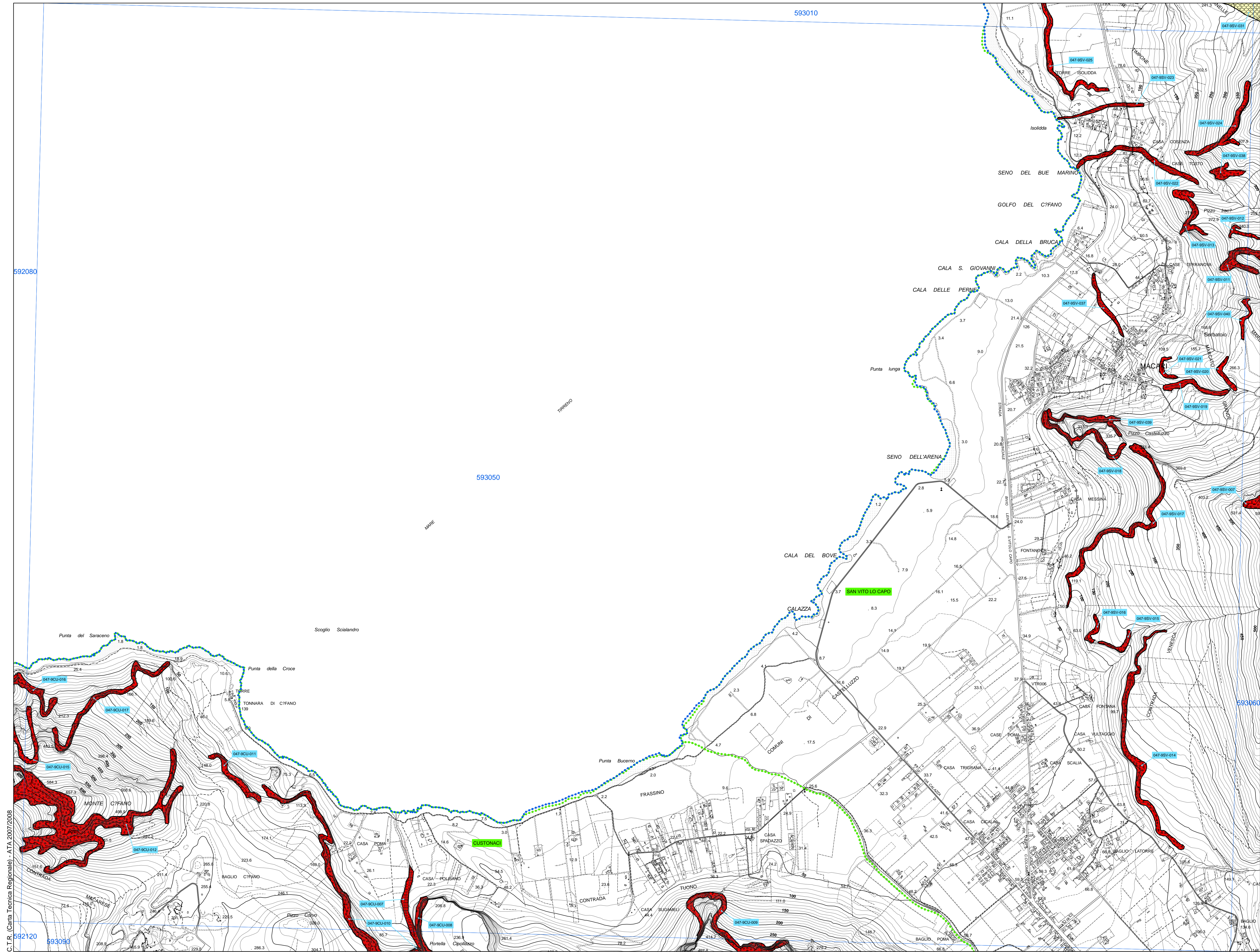


TAV. N. 4 - SCALA 1:10.000 - CTR N. 593050
 CARTA DEI DISSESTI
 COMUNI DI:
 Custonaci - San Vito Lo Capo



LEGENDA

- FENOMENI FRANOSI**
- Crollo e/o ribaltamento
 - Colamento rapido
 - Sprofondamento
 - Scorrimento
 - Frana complessa
 - Espansione laterale o deformazione gravitativa (DGPV)
 - Colamento lento
 - Area a franosità diffusa
 - Deformazione superficiale lenta
 - Callanco
 - Dissesti dovuti ad erosione accelerata
 - Sito d'attenzione
- STATO DI ATTIVITA'**
- Attivo
 - Inattivo
 - Quiescente
 - Stabilizzato artificialmente o naturalmente
- Linee di confine:**
- Limite bacino idrografico
 - Limite dell'area intermedia
 - Limite comunale



C.T.R. (Carta Tecnica Regionale) - A.T. 2/2007/2008