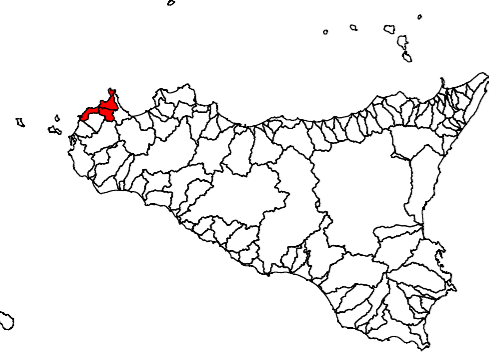
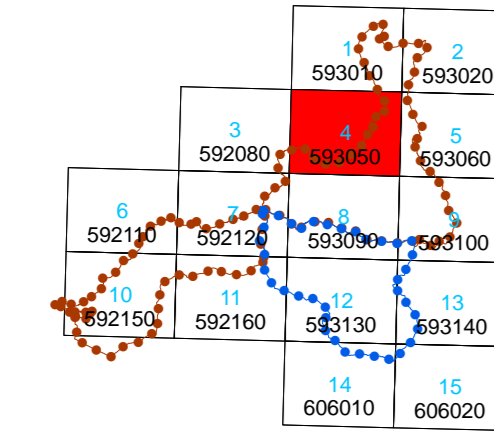


REPUBBLICA ITALIANA
 Regione Siciliana
 Assessorato Regionale del Territorio e dell'Ambiente
 DIPARTIMENTO REGIONALE DELL' AMBIENTE
 Servizio 3 "ASSETTO DEL TERRITORIO E DIFESA DEL SUOLO"
 U.O.3.1 "Pianificazione e Programmazione P.A.I."
 Aggiornamento del Piano Stralcio di Bacino
 per l'Assetto Idrogeologico (P.A.I.)
 (ART. 67 del D.Lgs. 3 Aprile 2006, n. 152 e ss. mm. ii.)
Conferenza Programmatica del 13.03.2013
 (Prot. 130 della R. n. 1/09/03/05/031)
 - Bacino Idrografico del Torrente Forgia (048)
 - Area Territoriale tra il bacino del Torrente Forgia
 e il bacino del Fiume Lenzi Baiata (048a)
 - Area Territoriale tra il bacino del Torrente Forgia
 e Punta di Solanto (047)

GEOMORFOLOGIA
COMUNE INTERESSATO: SAN VITO LO CAPO



TAV. N. 4 - SCALA 1:10.000 - CTR N. 593050
 CARTA DELLA PERICOLOSITA' E RISCHIO
 COMUNI DI:
 Custonaci - San Vito Lo Capo



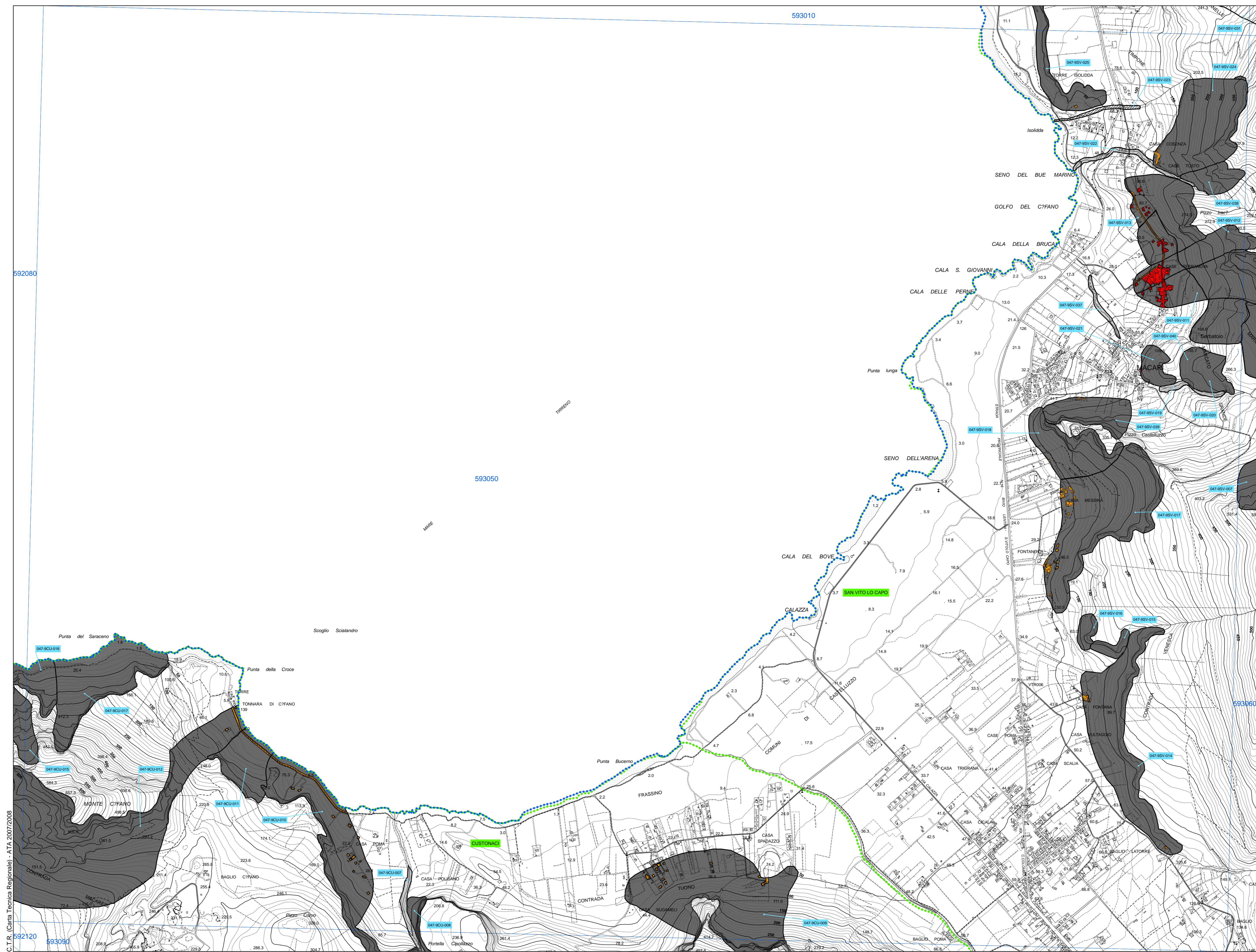
LEGENDA

LIVELLI DI PERICOLOSITA'

- P0 basso
- P1 moderato
- P2 medio
- P3 elevato
- P4 molto elevato
- Sito d'attenzione; fascia di rispetto per probabile evoluzione del dissesto

LIVELLI DI RISCHIO

- R1 moderato
- R2 medio
- R3 elevato
- R4 molto elevato
- Limite bacino idrografico
- Limite area territoriale
- Limite comunale



C.T.R. (Carta Tecnica Regionale) - AT4_2007/2008