



Piano Stralcio di Bacino per l'Assetto Idrogeologico (P.A.I.)

(ART. 1 D.L. 160/98 CONVERTITO CON MODIFICHE CON LA L.267/99 E SS.MM.II.)


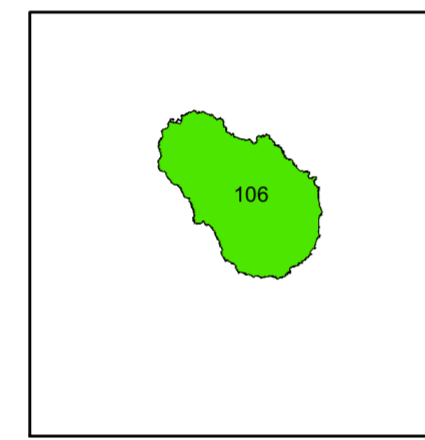
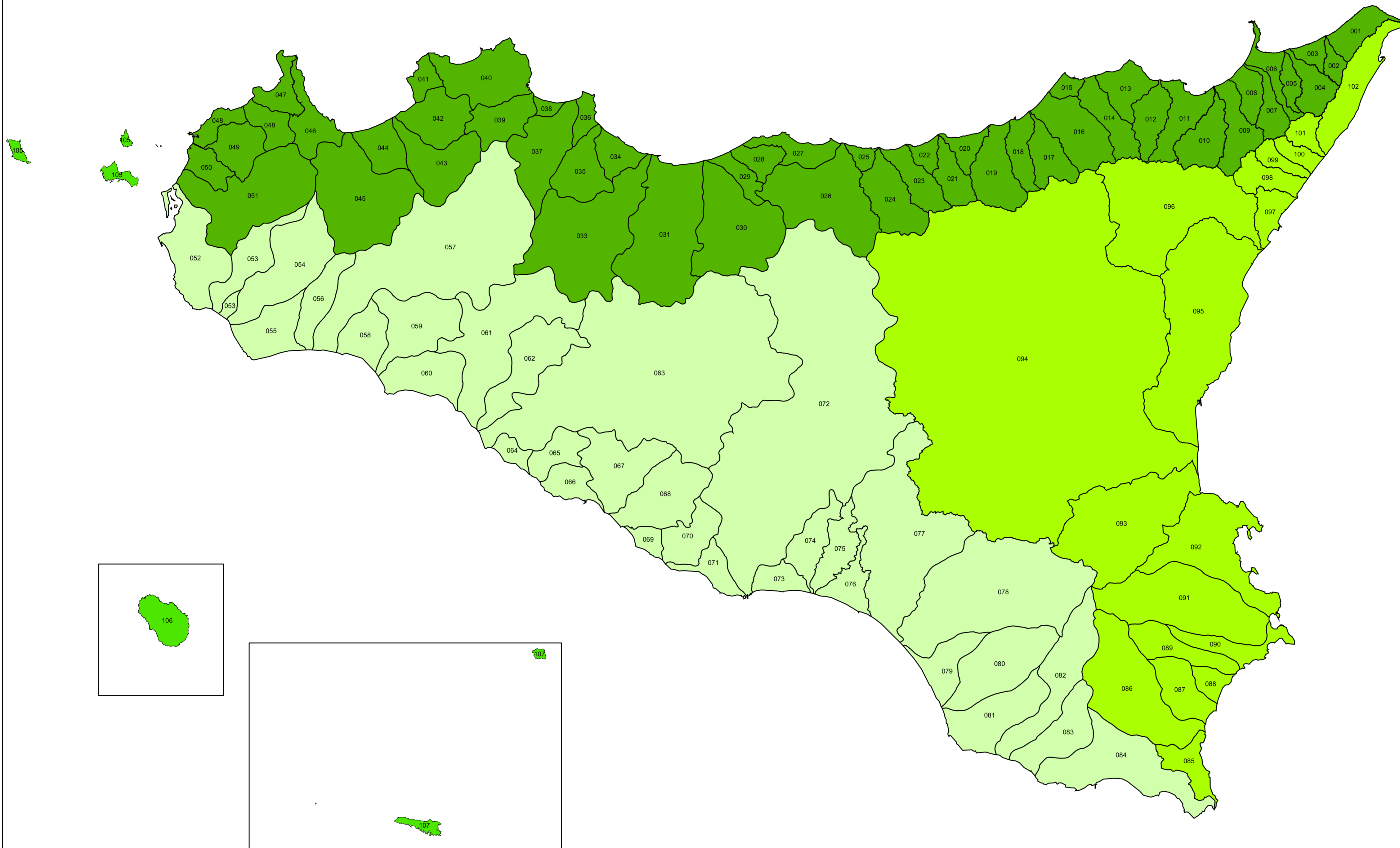
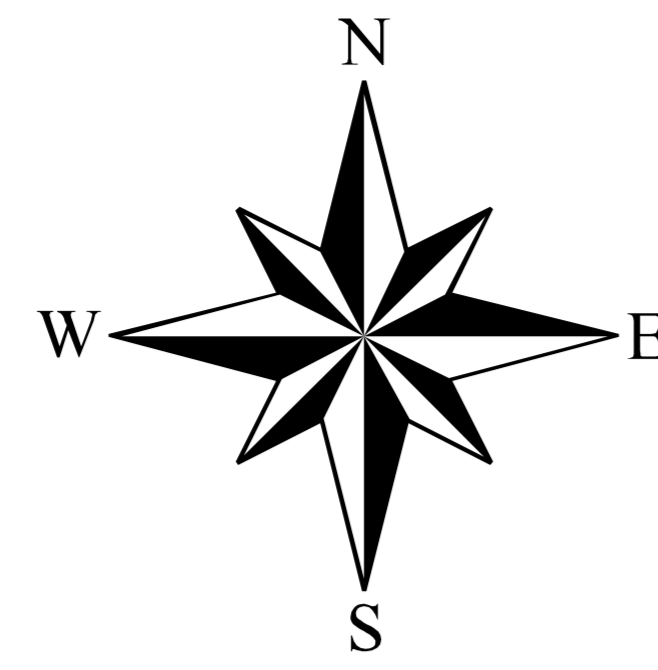


CARTA DEI BACINI IDROGRAFICI E DELLE AREE INTERMEDIE

Tav. N° 03

Scala 1:500.000

Anno 2004



LEGENDA

- | | |
|---|--|
| VERSANTE SETTENTRIONALE | VERSANTE MERIDIONALE |
| 001. Area tra Capo Pelicciolo e T. di Soprona | 052. Area tra F. Birga e F. Mazzaro |
| 002. T. di Soprona | 053. F. Mazzaro e Area tra F. Mazzaro e F. Aneto |
| 003. Area tra T. di Soprona e F. di Nisido | 054. F. Aneto |
| 004. F. di Nisido | 055. Area tra F. Aneto e F. Modione |
| 005. T. di Modione (Sud) | 056. F. Modione e Area tra F. Modione e F. Bellia |
| 006. T. di Modione (Nord) | 057. F. Bellia |
| 007. T. di Modione | 058. Area tra F. Bellia e C. di C. di C. |
| 008. T. di Longano, Area tra T. di Longano e T. di Mela e Area tra T. di Longano e T. di Mela | 059. F. C. di C. di C. |
| 009. T. di Longano | 060. Area tra F. C. di C. di C. e F. Vertice |
| 010. T. di Longano, Area tra T. di Longano e T. di Mela e Area tra T. di Longano e T. di Mela | 061. F. Vertice ed Area tra F. Vertice e F. Maggiorino |
| 011. T. di Longano, Area tra T. di Longano e T. di Mela e Area tra T. di Longano e T. di Mela | 062. F. Maggiorino |
| 012. T. di Longano | 063. F. P. di C. |
| 013. Area tra T. di Longano e F. di Nisido | 064. Area tra F. P. di C. e F. P. di C. |
| 014. F. di Nisido | 065. F. P. di C. |
| 015. Area tra F. di Nisido e F. di Nisido | 066. Area tra F. P. di C. e F. P. di C. |
| 016. F. di Nisido | 067. F. P. di C. |
| 017. F. di Nisido | 068. Area tra F. P. di C. e F. P. di C. |
| 018. T. di Longano e Area tra T. di Longano e T. di Mela | 069. F. P. di C. |
| 019. T. di Longano e Area tra T. di Longano e T. di Mela | 070. F. P. di C. |
| 020. Area tra T. di Longano e T. di Mela | 071. F. P. di C. |
| 021. T. di Longano | 072. F. P. di C. |
| 022. Area tra T. di Longano e T. di Mela | 073. F. P. di C. |
| 023. T. di Longano | 074. F. P. di C. |
| 024. Area tra T. di Longano e T. di Mela | 075. F. P. di C. |
| 025. T. di Longano | 076. F. P. di C. |
| 026. Area tra T. di Longano e T. di Mela | 077. F. P. di C. |
| 027. T. di Longano | 078. F. P. di C. |
| 028. Area tra T. di Longano e T. di Mela | 079. F. P. di C. |
| 029. T. di Longano | 080. F. P. di C. |
| 030. Area tra T. di Longano e T. di Mela | 081. F. P. di C. |
| 031. T. di Longano | 082. F. P. di C. |
| 032. Area tra T. di Longano e T. di Mela | 083. F. P. di C. |
| 033. T. di Longano | 084. F. P. di C. |
| 034. Area tra T. di Longano e T. di Mela | 085. F. P. di C. |
| 035. T. di Longano | 086. F. P. di C. |
| 036. Area tra T. di Longano e T. di Mela | 087. F. P. di C. |
| 037. T. di Longano | 088. F. P. di C. |
| 038. Area tra T. di Longano e T. di Mela | 089. F. P. di C. |
| 039. T. di Longano | 090. F. P. di C. |
| 040. Area tra T. di Longano e T. di Mela | 091. F. P. di C. |
| 041. T. di Longano | 092. F. P. di C. |
| 042. Area tra T. di Longano e T. di Mela | 093. F. P. di C. |
| 043. T. di Longano | 094. F. P. di C. |
| 044. Area tra T. di Longano e T. di Mela | 095. F. P. di C. |
| 045. T. di Longano | 096. F. P. di C. |
| 046. Area tra T. di Longano e T. di Mela | 097. F. P. di C. |
| 047. T. di Longano | 098. F. P. di C. |
| 048. Area tra T. di Longano e T. di Mela | 099. F. P. di C. |
| 049. T. di Longano | 100. F. P. di C. |
| 050. Area tra T. di Longano e T. di Mela | 101. F. P. di C. |
| 051. T. di Longano | 102. F. P. di C. |
| 052. Area tra T. di Longano e T. di Mela | |
| 053. T. di Longano | |
| 054. Area tra T. di Longano e T. di Mela | |
| 055. T. di Longano | |
| 056. Area tra T. di Longano e T. di Mela | |
| 057. T. di Longano | |
| 058. Area tra T. di Longano e T. di Mela | |
| 059. T. di Longano | |
| 060. Area tra T. di Longano e T. di Mela | |
| 061. T. di Longano | |
| 062. Area tra T. di Longano e T. di Mela | |
| 063. T. di Longano | |
| 064. Area tra T. di Longano e T. di Mela | |
| 065. T. di Longano | |
| 066. Area tra T. di Longano e T. di Mela | |
| 067. T. di Longano | |
| 068. Area tra T. di Longano e T. di Mela | |
| 069. T. di Longano | |
| 070. Area tra T. di Longano e T. di Mela | |
| 071. T. di Longano | |
| 072. Area tra T. di Longano e T. di Mela | |
| 073. T. di Longano | |
| 074. Area tra T. di Longano e T. di Mela | |
| 075. T. di Longano | |
| 076. Area tra T. di Longano e T. di Mela | |
| 077. T. di Longano | |
| 078. Area tra T. di Longano e T. di Mela | |
| 079. T. di Longano | |
| 080. Area tra T. di Longano e T. di Mela | |
| 081. T. di Longano | |
| 082. Area tra T. di Longano e T. di Mela | |
| 083. T. di Longano | |
| 084. Area tra T. di Longano e T. di Mela | |
| 085. T. di Longano | |
| 086. Area tra T. di Longano e T. di Mela | |
| 087. T. di Longano | |
| 088. Area tra T. di Longano e T. di Mela | |
| 089. T. di Longano | |
| 090. Area tra T. di Longano e T. di Mela | |
| 091. T. di Longano | |
| 092. Area tra T. di Longano e T. di Mela | |
| 093. T. di Longano | |
| 094. Area tra T. di Longano e T. di Mela | |
| 095. T. di Longano | |
| 096. Area tra T. di Longano e T. di Mela | |
| 097. T. di Longano | |
| 098. Area tra T. di Longano e T. di Mela | |
| 099. T. di Longano | |
| 100. Area tra T. di Longano e T. di Mela | |
| 101. T. di Longano | |
| 102. Area tra T. di Longano e T. di Mela | |

Elaborazione grafica: Geom. G. Gullotta - Geom. S. Madonia