

REPUBBLICA ITALIANA

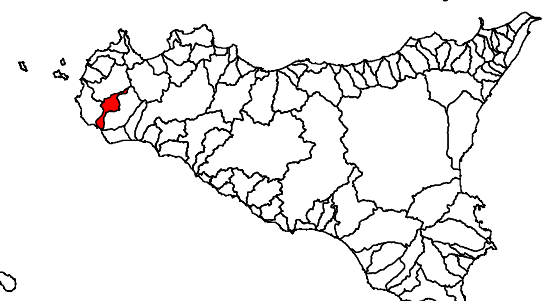


Regione Siciliana
Assessorato Territorio e Ambiente
DIPARTIMENTO TERRITORIO E AMBIENTE
Servizio 4 "ASSETTO DEL TERRITORIO E DIFESA DEL SUOLO"

**Piano Stralcio di Bacino
per l'Assetto Idrogeologico (P.A.I.)**

(ART.1 D.L. 150/98 CONVERTITO CON MODIFICHE CON LA L.267/99 e ss. mm. ii.)

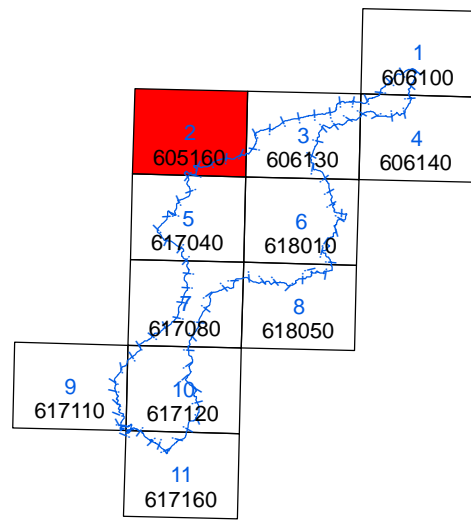
**Bacino Idrografico del Fiume Màzaro e
Area territoriale tra il Bacino Idrografico del
Fiume Màzaro ed il Bacino Idrografico
del Fiume Arena (053)**



**CARTA DELLA PERICOLOSITA' E DEL
RISCHIO GEOMORFOLOGICO N° 02**

COMUNI DI:
MARSALA - MAZARA DEL VALLO

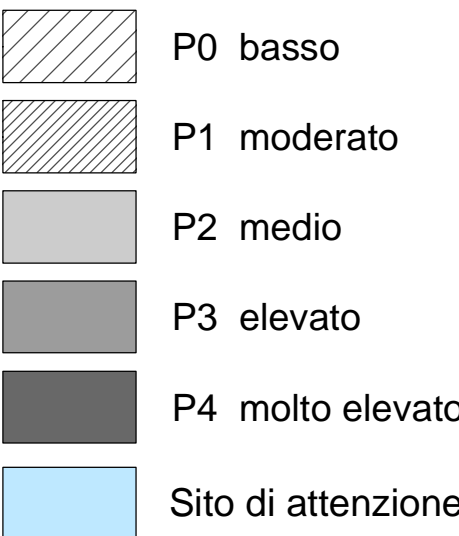
Scala 1:10.000



Anno 2006

LEGENDA

LIVELLI DI PERICOLOSITA'



LIVELLI DI RISCHIO

