

Repubblica Italiana



Regione Siciliana

Assessorato Territorio e Ambiente

DIPARTIMENTO TERRITORIO E AMBIENTE

Servizio 4 "ASSETTO DEL TERRITORIO E DIFESA DEL SUOLO"

Piano Stralcio di Bacino

per l'Assetto Idrogeologico (P.A.I.)

(ART.1 D.L. 180/98 CONVERTITO CON MODIFICHE CON LA L.267/98 e ss. mm. ii.)

- Bacino Idrografico del Fiume Birgi (051)

- Area Territoriale tra il Bacino Idrografico del Fiume Birgi ed il Bacino Idrografico del Fiume Lenzi Baiata (050)



CARTA DELLA PERICOLOSITA' E DEL RISCHIO GEOMORFOLOGICO N° 10

COMUNE DI : PACECO - TRAPANI


Scala 1:10.000




Anno 2006

LEGENDA


LIVELLI DI PERICOLOSITA'




P0 basso




P1 moderato




P2 medio



P3 elevato




P4 molto elevato




Sito d'attenzione


LIVELLI DI RISCHIO




R1 moderato




R2 medio





R3 elevato



R4 molto elevato

 Limite Area Territoriale

 Limite Bacino

 Limite comunale

