

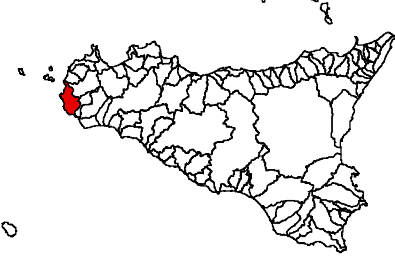
REPUBBLICA ITALIANA



Regione Siciliana
Assessorato Territorio e Ambiente

DIPARTIMENTO TERRITORIO E AMBIENTE
Servizio 4 "ASSETTO DEL TERRITORIO E DIFESA DEL SUOLO"

**Piano Stralcio di Bacino
per l'Assetto Idrogeologico (P.A.I.)**
(ART.1 D.L. 150/98 CONVERTITO CON MODIFICHE CON LA L.267/98 E SS.MM.II.)
**Area territoriale tra il Bacino idrografico
del Fiume Birgi ed il Bacino idrografico
del Fiume Mázaro (052)**

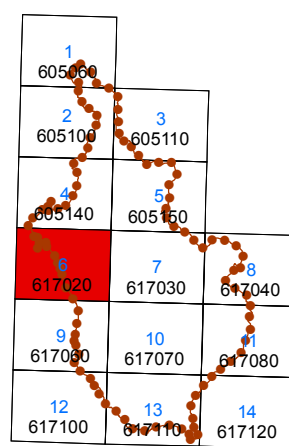


**CARTA DELLA PERICOLOSITA' IDRAULICA
PER FENOMENI DI ESONDAZIONE N° 06**

COMUNI DI






Marsala

Scala 1:10.000



Anno 2006

LEGENDA

-  P1 Pericolosità moderata
-  P2 Pericolosità media
-  P3 Pericolosità elevata
-  Limite area territoriale
-  Limite comunale

