

- Bacino Idrografico del Torrente Forgia (048)
- Area territoriale tra il Bacino Idrografico del Torrente Forgia e Bacino Idrografico del Fiume Lenzi-Baiata (048)
- Area territoriale tra il Bacino Idrografico del Torrente Forgia e Punta di Solnto (047)

REPUBBLICA ITALIANA



Regione Siciliana

Assessorato Territorio e Ambiente

DIPARTIMENTO TERRITORIO E AMBIENTE

Servizio 4 "ASSETTO DEL TERRITORIO E DIFESA DEL SUOLO"

Piano Stralcio di Bacino

per l'Assetto Idrogeologico (P.A.I.)

(ART.1 D.L. 180/96 CONVERTITO CON MODIFICHE CON LA L.267/98 e ss. mm. ll.)

Bacino Idrografico del Fiume Mázaro e

Area territoriale tra il Bacino Idrografico del

Fiume Mázaro ed il Bacino Idrografico

del Fiume Arena (053)



CARTA DELLA PERICOLOSITA' E DEL

RISCHIO GEOMORFOLOGICO N° 05

COMUNE DI:

MAZARA DEL VALLO


Scala 1:10.000




Anno 2006

LEGENDA


LIVELLI DI PERICOLOSITA'




P0 basso



P1 moderato



P2 medio



P3 elevato

LIVELLI DI RISCHIO

R1 moderato

R2 medio

R3 elevato

R4 molto elevato

Limite Bacino

Limite comunale

