

- Bacino Idrografico del Torrente Forgia (048)
- Area territoriale tra il Bacino Idrografico del Torrente Forgia e Bacino Idrografico del Fiume Lenzi-Baiata (048)
- Area territoriale tra il Bacino Idrografico del Torrente Forgia e Punta di Solnto (047)

REPUBBLICA ITALIANA



Regione Siciliana

Assessorato Territorio e Ambiente

DIPARTIMENTO TERRITORIO E AMBIENTE

Servizio 4 "ASSETTO DEL TERRITORIO E DIFESA DEL SUOLO"

Piano Stralcio di Bacino
per l'Assetto Idrogeologico (P.A.I.)

(ART.1 D.L. 180/96 CONVERTITO CON MODIFICHE CON LA L.267/98 e ss. mm. ll.)

Bacino Idrografico del Fiume Mázaro e
Area territoriale tra il Bacino Idrografico del
Fiume Mázaro ed il Bacino Idrografico
del Fiume Arena (053)



CARTA DELLA PERICOLOSITA' E DEL
RISCHIO GEOMORFOLOGICO N°11

COMUNE DI :
MAZARA DEL VALLO


Scala 1:10.000



Anno 2006

LEGENDA

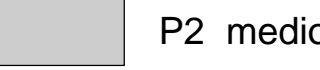
LIVELLI DI PERICOLOSITA'



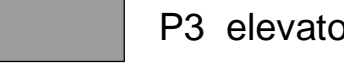
P0 basso



P1 moderato



P2 medio



P3 elevato



P4 molto elevato

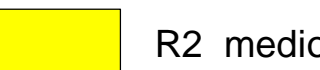


Sito di attenzione

LIVELLI DI RISCHIO



R1 moderato



R2 medio



R3 elevato



R4 molto elevato



Limite Bacino



Limite comunale

