

Repubblica Italiana



Regione Siciliana

Assessorato Territorio e Ambiente

DIPARTIMENTO TERRITORIO E AMBIENTE

Servizio 4 "ASSETTO DEL TERRITORIO E DIFESA DEL SUOLO"

Piano Stralcio di Bacino

per l'Assetto Idrogeologico (P.A.I.)

(ART.1 D.L. 180/98 CONVERTITO CON MODIFICHE CON LA L.267/98 E SS.MM.II.)

Bacino Idrografico del Fiume

Acate Dirillo



CARTA DELLA PERICOLOSITA'  
E DEL RISCHIO GEOMORFOLOGICO N° 27

COMUNI DI:  
ACATE-GELA-VITTORIA


Scala 1:10.000

Giugno 2004


1	2	3	4		
639140	639180	639190	640430		
5	6	7	8	10	11
644010	644020	644030	644040	645010	645030
12	13	14	15	17	18
644060	644070	644080	645050	645060	645070
19	20	21	22	23	24
644090	644100	644110	644120	645090	645100
25	26	27	28	29	31
645160	644130	644140	644160	645180	645140
32	33				
647010	647020				

LEGENDA


LIVELLI DI PERICOLOSITA'




P0 molto basso




P1 moderato



P2 medio




P3 elevato




P4 molto elevato


LIVELLI DI RISCHIO




R1 moderato



R2 medio




R3 elevato



R4 molto elevato



Limite bacino idrografico



Limite comunale

