

REPUBBLICA ITALIANA



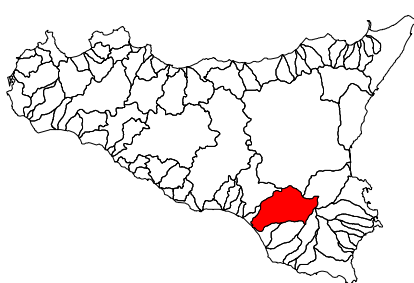
Regione Siciliana  
Assessorato Territorio e Ambiente

DIPARTIMENTO TERRITORIO E AMBIENTE  
Servizio 4 "ASSETTO DEL TERRITORIO E DIFESA DEL SUOLO"

# Piano Stralcio di Bacino per l'Assetto Idrogeologico (P.A.I.)

(ART.1 D.L. 180/98 CONVERTITO CON MODIFICHE CON LA L.267/98 E SS.MM.II.)

## Bacino Idrografico del Fiume Acate Dirillo

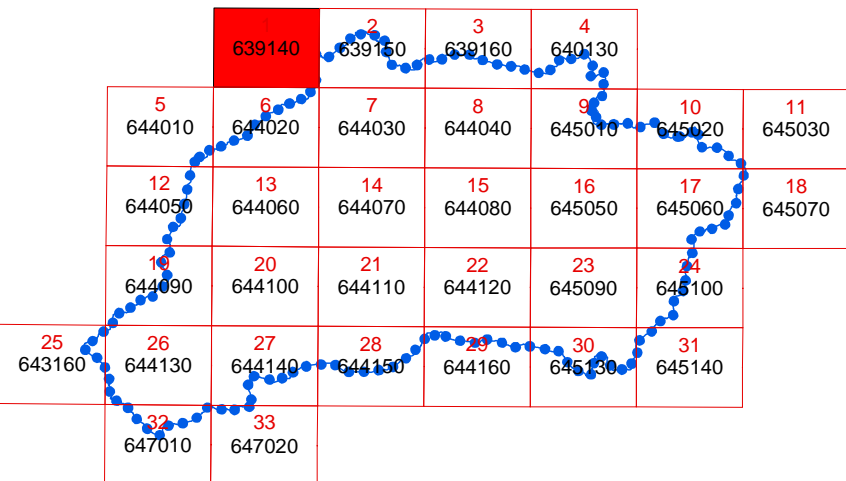


### CARTA DELLA PERICOLOSITA' E DEL RISCHIO GEOMORFOLOGICO N° 01

COMUNE DI :  
CALTAGIRONE

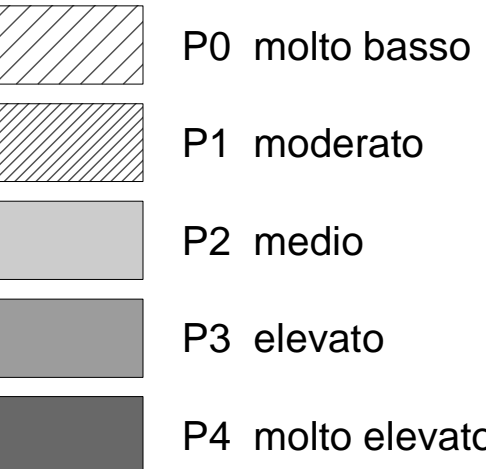
Scala 1:10.000

Giugno 2004



## LEGENDA

### LIVELLI DI PERICOLOSITA'



### LIVELLI DI RISCHIO

