

Repubblica Italiana



Regione Siciliana

Assessorato Territorio e Ambiente

Dipartimento Territorio e Ambiente

Servizio "Assetto del Territorio e Difesa del Suolo"

Piano Stralcio di Bacino per l'Assetto Idrogeologico (P.A.I.)

(Art. 1 D.L. 180/98 convertito con modifiche con la L. 267/98 e SS.MM.II.)

Bacino Idrografico del Fiume Acate Dirillo



Carta della Pericolosità Idraulica per Fenomeni di Esondazione N° 13

- Alveo in condizioni reali -

Comune di: Caltagirone

Scala 1:10.000

Giugno 2004





Legenda


P1 Pericolosità moderata

P2 Pericolosità media

P3 Pericolosità elevata

 Limite bacino idrografico

 Limite comunale

 Rete idrografica

