

Repubblica Italiana



Regione Siciliana

Assessorato Territorio e Ambiente

Dipartimento Territorio e Ambiente

Servizio 4 "Assetto del Territorio e Difesa del Suolo"

Piano Stralcio di Bacino

per l'Assetto Idrogeologico (P.A.I.)

(Art.1 D.L. 180/98 convertito con modifiche con la L.267/98 e ss.mm.ii.)

Bacino Idrografico del Fiume

Acate Dirillo



CARTA DEI DISSESTI N° 31

Comuni di: MONTEROSSO ALMO

Scala 1:10.000

Giugno 2004


1	2	3	4	5	6	7	8	9	10	11
644010	644020	644030	644040	644050	644060	644070	644080	644090	644100	644110
12	13	14	15	16	17	18	19	20	21	22
644120	644130	644140	644150	644160	644170	644180	644190	644200	644210	644220
23	24	25	26	27	28	29	30	31	32	33
644230	644240	644250	644260	644270	644280	644290	644300	644310	644320	644330

LEGENDA

FENOMENI FRANOSI




Crollo e/o ribaltamento



Colamento rapido



Sprofondamento




Scorrimento




Frana complessa




Espansione laterale o deformazione gravitativa (DGPV)



Colamento lento



Area a franosità diffusa



Deformazione superficiale lenta




Calanco



Dissesti conseguenti ad erosione accelerata

STATO DI ATTIVITA'



Attivo



Inattivo




Quiescente



Stabilizzato artificialmente o naturalmente



Limite bacino idrografico



Limite comunale

