

Repubblica Italiana



Regione Siciliana

Assessorato Territorio e Ambiente

Dipartimento Territorio e Ambiente

Servizio 4 "Assetto del Territorio e Difesa del Suolo"

Piano Stralcio di Bacino

per l'Assetto Idrogeologico (P.A.I.)

(Art.1 D.L. 180/98 convertito con modifiche con la L.267/98 e SS.MM.II.)

Bacino Idrografico del Fiume

Acate Dirillo



CARTA DEI DISSESTI N° 18

Comune di: Vizzini

Scala 1:10.000

Giugno 2004


1	2	3	4	5	6	7	8	9	10	11
64010	64020	64030	64040	64050	64060	64070	64080	64090	64100	64110
12	13	14	15	16	17	18	19	20	21	22
64120	64130	64140	64150	64160	64170	64180	64190	64200	64210	64220
23	24	25	26	27	28	29	30	31	32	33
64230	64240	64250	64260	64270	64280	64290	64300	64310	64320	64330

LEGENDA

FENOMENI FRANOSI




Crollo e/o ribaltamento



Colamento rapido



Sprofondamento




Scorrimento




Frana complessa




Espansione laterale o deformazione gravitativa (DGPV)



Colamento lento



Area a franosità diffusa



Deformazione superficiale lenta




Calanco



Dissesti conseguenti ad erosione accelerata

STATO DI ATTIVITA'



Attivo



Inattivo




Quiescente



Stabilizzato artificialmente o naturalmente



Limite bacino idrografico



Limite comunale

